98 Ha 13a

1895

VILLE DU CATEAU

PLAN

BUREAU DE BIENFAISANCE

LEGENDE

- Limite de Commune
- " de Section
- " de Lieux-dits
- Propriété en Labour
- " en Pature
- " en Pré
- Haies mitoyennes et non mitoyennes
- Murs mitoyens et non mitoyens
- Fossés id.
- Bornes

Echelle d'un à 1000 mètres

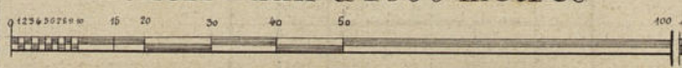

Echelle d'un à 2000 mètres

Commune du Cateau

Lieux-dits { La Croix Rouge

Nature des Propriétés { Labour

Sections	N° du Plan	Contenances H	A	C	Noms, Prénoms, Professions et demeures des locataires	Classes	Revenu par Parcelle F	C	Prix de la Location F	C	Bail Entrée en Jouissance	Expiration	Observations
A	218		31	26	Vitrant Charles Mte de Charbons au Cateau	2	23	45					Les contenances inscrites à l'acte bleu résultent d'un arpentage fait postérieurement à la confection du présent. Il a été fait après replacement de toutes les bornes manquantes par M. Albert Cloez géomètre diplômé demeurant au Cateau, qui en atteste l'exactitude. Au Cateau, le 15 Mai 1897
			30	95									
			31	02	Charles Vitrant				195	"		1938	
			31	02	Charles Vitrand								
					Adj. 12/1/48				5 9 100			1956	
A	227		86	31	Rattier Hippolyte, Cabaretier au Cateau	1	77	70					
			86	31	Jardins ouvriers								
A	241		44	87	Vitrant Charles Mte de Charbons au Cateau	2	31	40					
			41	83									
			42	32	Charles Vitrant				2110			1938	
			42	32	Charles Vitrand				4 9 1/2			1956	
					Adj. 12/1/48								
		1	59	47	Totaux		132	55					

A. LOEZ Géomètre-Expert E.P. CLERMONT (Oise)

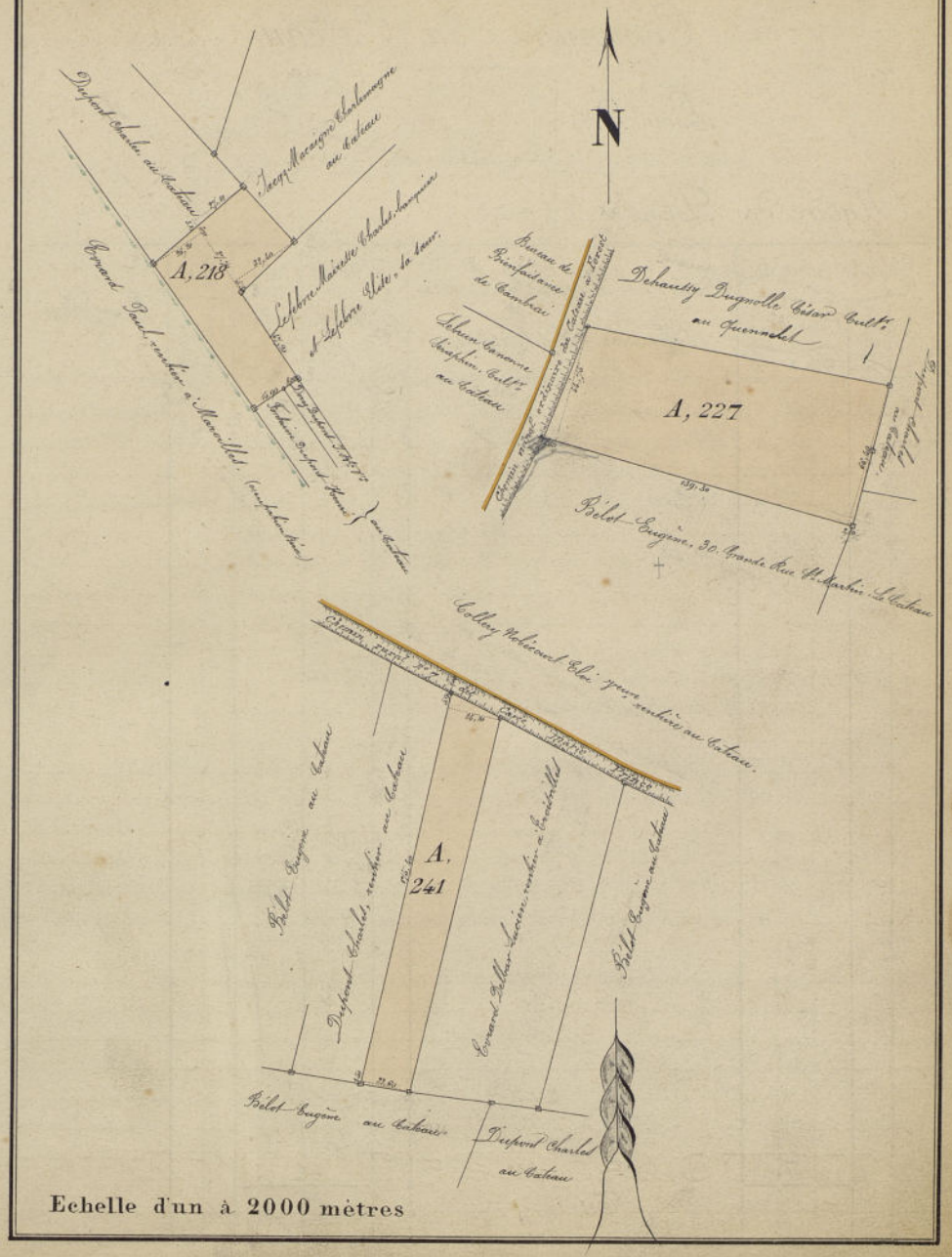

Commune du Cateau

Lieux-dits { Vieux chemin de Pommereuil / Bosquet de la Croix Rouge

Nature des Propriétés { Labour.

Section	N° du Plan	Contenances H	A	C	Noms, Prénoms, Professions et demeures des locataires	Classes	Revenu par Parcelle F	C	Prix de la Location F	C	Bail Entrée en Jouissance	Expiration	Observations
A	267		59	50	Béra Maxence Désiré Veuve Cult.trice au Cateau	1	53	55					Vte Chemin de Pommereuil
			59	00	~~Hannappe Narcisse~~				210	-		1943	
			59		Poittieux Albert				150			1951	ad. 22.4.41
A	303	2	90	64	Béra Maxence Désiré Veuve Cult.trice au Cateau	1	261	58					Bosquet de la Croix Rouge
		2	88	87	Rattier Hippolyte Cult. au Cateau 38a.12 / 31.11								a. 2.52.56 / b. Surface 38a.12
	303		38	11	Léonard Ghyselinck				250	-		1942	
	303	2	50	76	Dumont Louis				~~1450~~	-		1938	
									1000	-			Délibération du 31.5.35
		2	50	76	Schouteville Fénéon				9 ax 5			1956	Bail du 17.11.47
			38	11	Coustenoble André				275	-		1951	Bail 22.4.41
A	307		74	15	Delpierre Hermance Frédéric Cult. au Cateau	1	66	74					Bosquet de la Croix Rouge
			74	45	Jardins ouvriers								
		4	26	29	Totaux		381	87					

Le Cateau

Sion A - Lieudit : "Bosquet de la Croix Rouge"

Propriété appartenant au Bau de Bienfce du Cateau

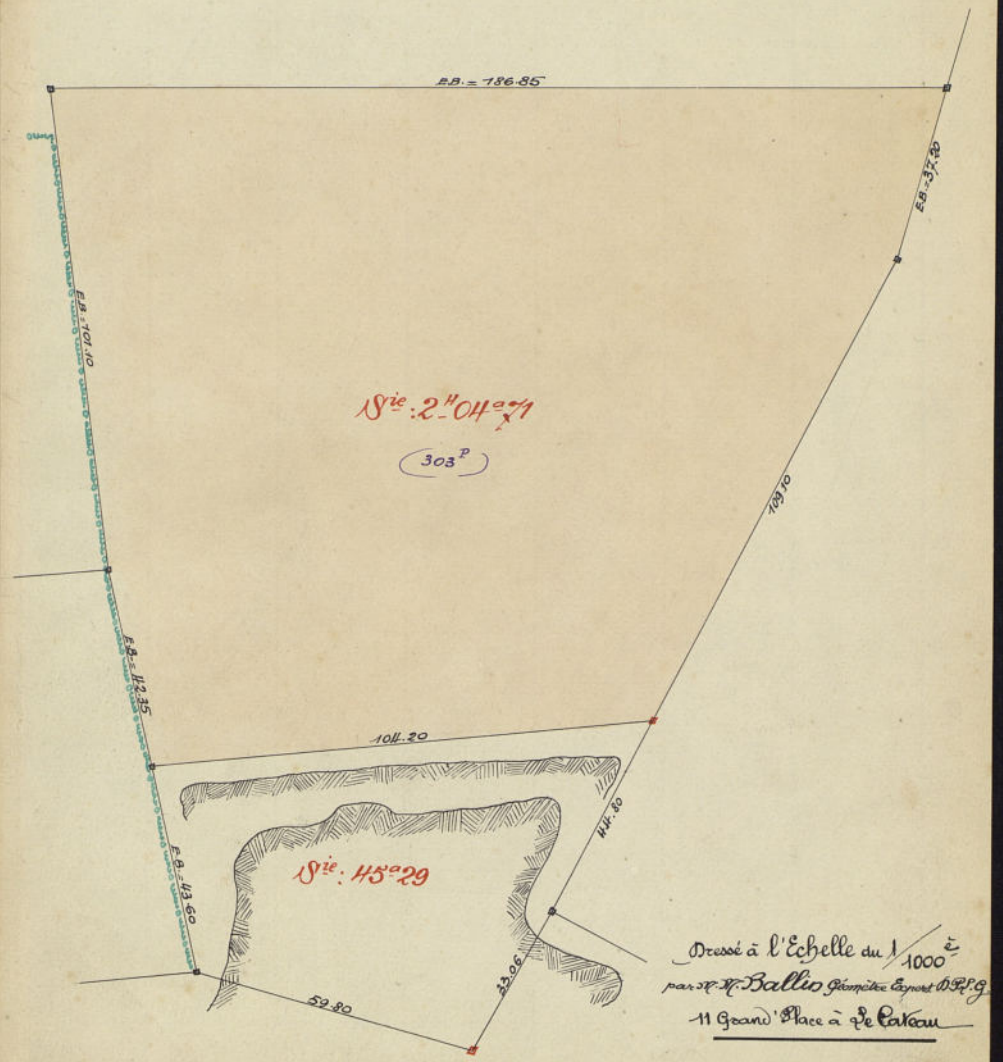

Dressé à l'Echelle du 1/1000e
par M. Ballin Géomètre Expert D.P.L.G.
11 Grand'Place à Le Cateau

NOVEMBRE 1957

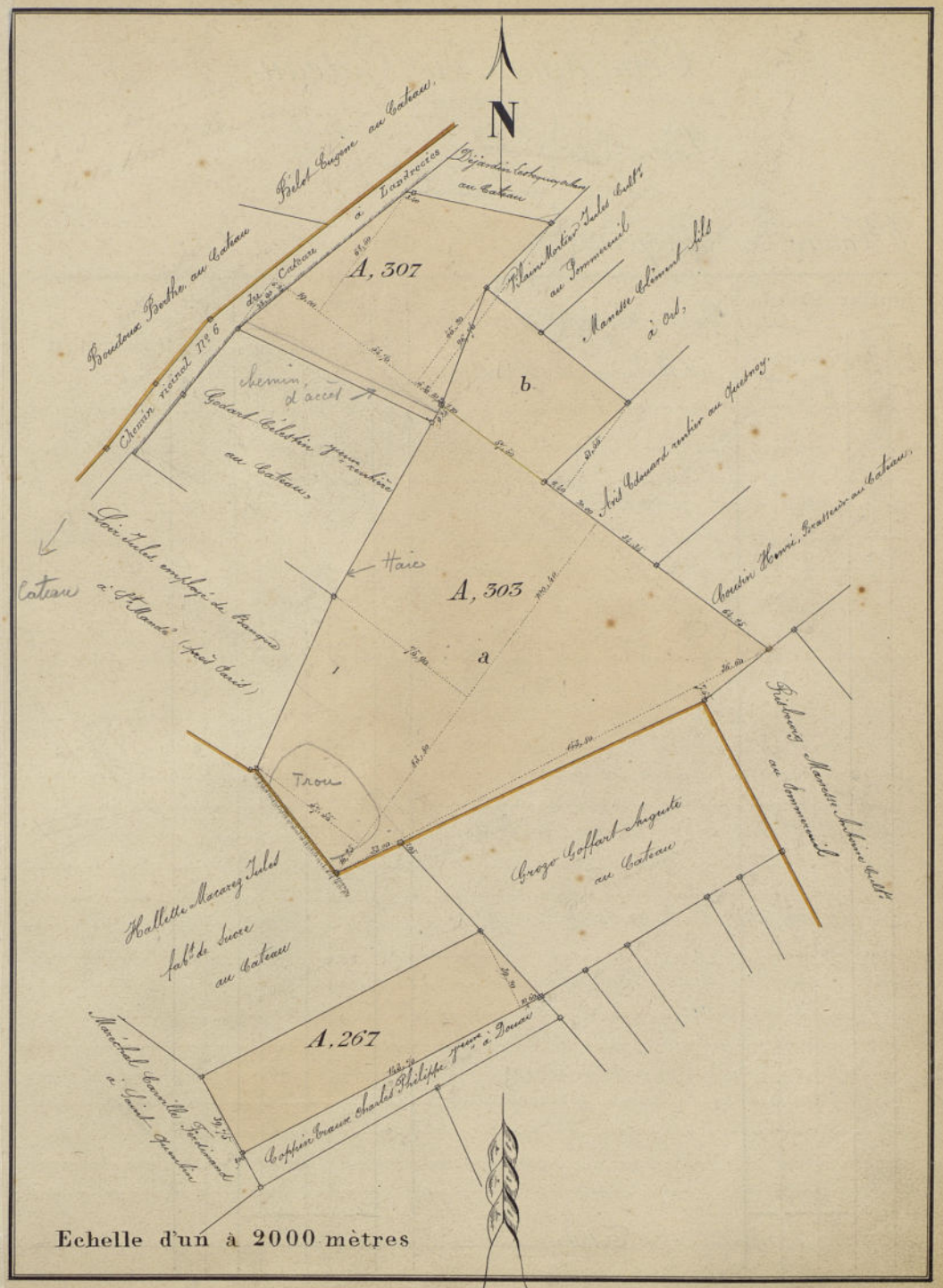

Echelle d'un à 2000 mètres

Commune du Cateau

Lieux-dits { Vieux Chemin de Bazuel
La Couture,

Nature des Propriétés { Labour P. partie de Ruisseau

Section	N° du Plan	Contenances H	A	C	Noms, Prénoms, Professions et demeures des locataires	Classes	Revenu par Parcelle F	C	Prix de la Location F	C	Bail Entrée en Jouissance	Expiration	Observations
A	561		43	78	Dupont Gustave Joseph maraicher R. des Lunées,	1	39	40					V.e Chemin de Bazuel
			43	63									
			~~42~~	~~44~~	~~Joseph Vancelle~~				~~2400~~			1958	
			42	44	Joseph Vancelle Leroy Fernand				59 -				adj. 14.1.48
					Fendue								
A	622	3	07	90	Collery Eloi Propriétaire au Cateau.	1	277	11					La Couture
		3	10	42									
		~~3~~	~~10~~	~~42~~	~~V.e Gérard~~				~~2400~~			1958	
									1600 -				Délibération du 31 p. 39
		3	10	42	Hector De Wever				49 1/2			1956	4/6/48
renvoyés		2	80	42									
		3	51	68	Totaux		316	51					

Réduction superficie 20 ares, décision C.A. 27/3/48

542
541
658
659
562
566
567
657
656
571
570
580
Maréchal Trécu Louis
Le Cateau
569
655
654
581
582
568
627
SNCF
652
626
583
584
M. Macroy
M. Cadoffre
PK 194
Ou Ancienne cadastre
A 622
Vve Collery
Noble cour
Le Cateau
622
618
619
620
621
624
625
617
Vve Collery
Noble cour
Le Cateau
Vandu à la Ville
627
616
Chemin de Fidmey
644b.
100 m
80
60
40
20
0
100
200

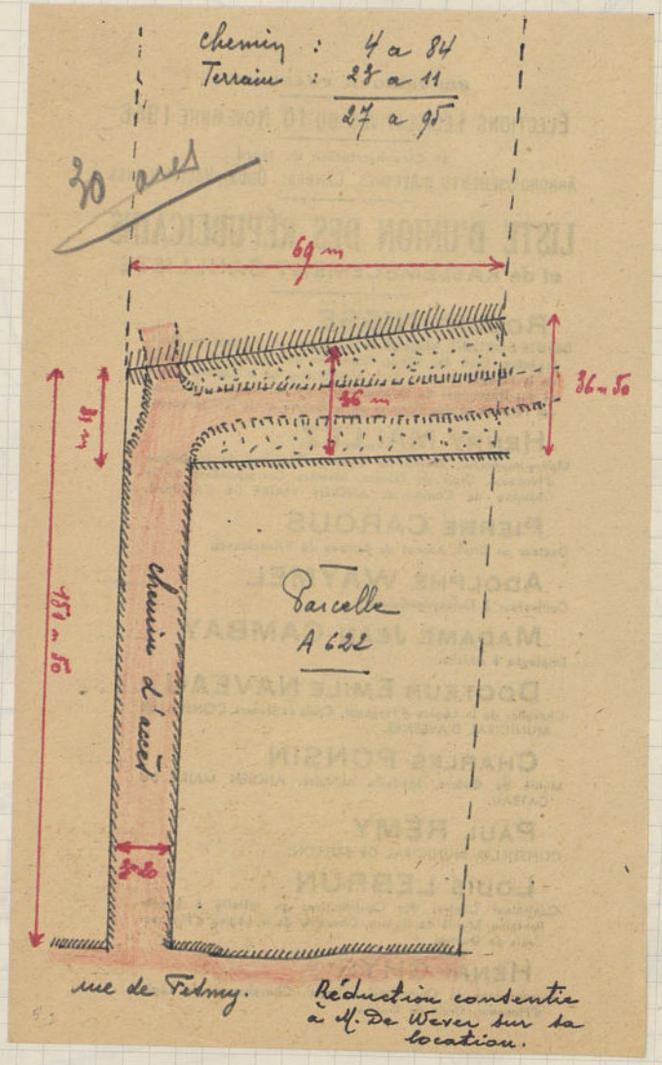
Chemin : 4 a 84
Terrain : 23 a 11
27 a 95
30 ares
69 m
36 m
36 m 50
18 m
151 m 50
Chemin d'accès
26
Parcelle
A 622
rue de Fatmy.
Réduction consentie à M. De Weyer sur sa location.

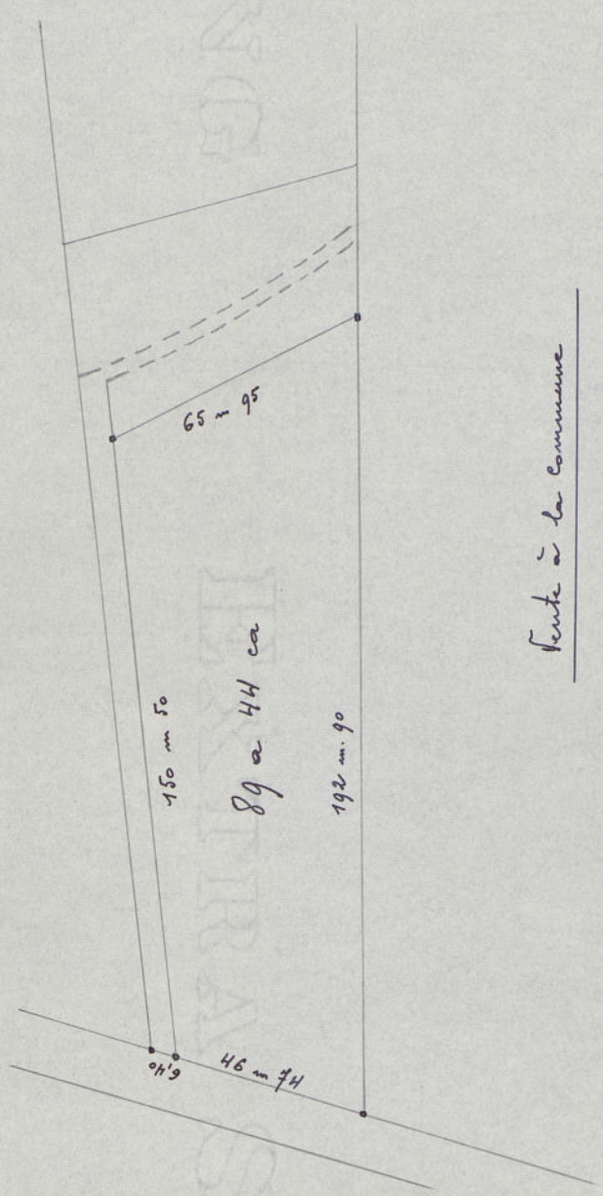
65 m 95
150 m 50
89 a 44 ca
192 m. 90
46 m 74
Vente à la commune

Le Cateau

Sion A. Lieudit : La Couture

Propriété appartenant au Bureau de Bienf.ce du Cateau



M. M. Ballin Géomètre Expert D.P.L.G.
11 Grand Place à Le Cateau

ECHELLE DU : 1/1000e

Novembre 1937

5'

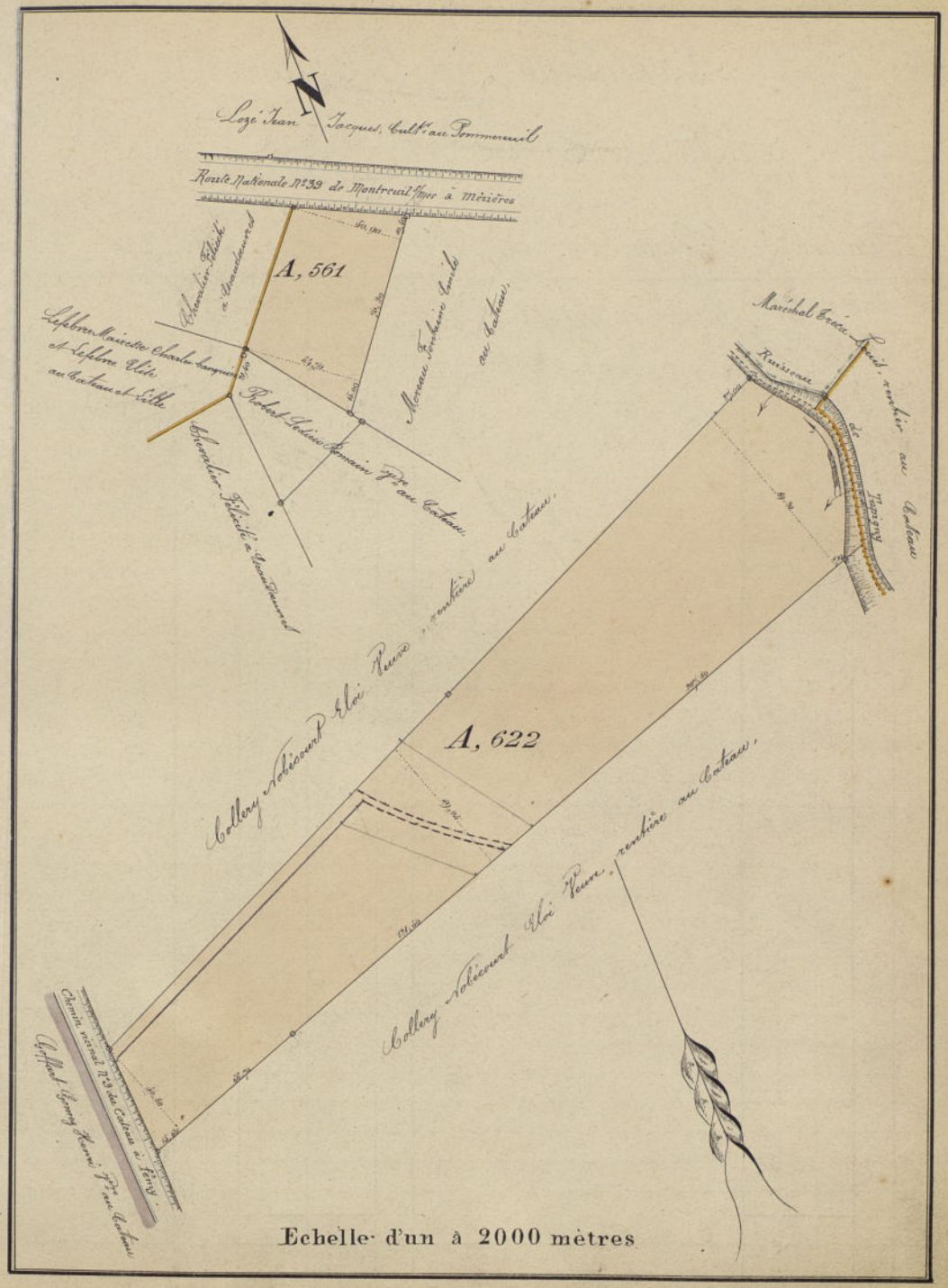
N
Lozé Jean Jacques, cultr au Pommeuil
Route Nationale N° 39 de Montreuil sur Mer à Mézières
A, 561
Robert Jules Romain Pre au Château
Maréchal Eric Raoul rentier au Château
Rivière
Jardin
Terrasse
A, 622
Collery Notaire Pr Elie Rieux rentier au Château
Collery Notaire Pr Elie Pierre rentier au Château
Chemin vicinal N° 2 du Château à Ferrigny
Clifford Gérard Henri Pre au Château
Echelle d'un à 2000 mètres

Commune du Cateau

Lieux-dits { Riot de Crupigny

Nature des Propriétés { Labour & Terre inculte (bois)

Situation cadastrale: Sections	N° du Plan	Contenances H	A	C	Noms, Prénoms, Professions et demeures des locataires	Classes	Revenu par Parcelle F	C	Prix de la Location F	C	Bail: Entrée en Jouissance	Expiration	Observations
A	635		79	00	Dorez Lemaire Henri, Cabaretier au Cateau	3	47	40					
			78	84	Vve Gérard				~~391~~ -			1948	
									320 -				Délibération 31. f. 35
			78	84	Hector De Wever				550 -			1957	ad. 22.4.41
A	646		39	17	Girard Gauquier Ernest Cult.r au Cateau	2	29	38					
			39	36									
			~~39~~	10	Vve Gérard				~~165~~ -			1958	
									160 -				Délibération 31. f. 35
			39	10	Hector De Wever				44 25			1956	12/1/48
A	658		3	22	Girard Gauquier Ernest Cult.r au Cateau	1	1	69	Vendu 12.1.28				à Vve Gérard Riot de Crupigny (Ferme)
A	659		28	78	28.44 } 31 ca à déposer [illegible]	3	17	27	—		d°		—
A	660		29	92	30.87	3	17	95					
			30	87	Vve Gérard				~~155~~			1948	
									150 -				Délibération 31. f. 35
	660		30	87	Hector De Wever				200			1951	ad. 22.4.41
		1	80	09	Totaux		113	69					

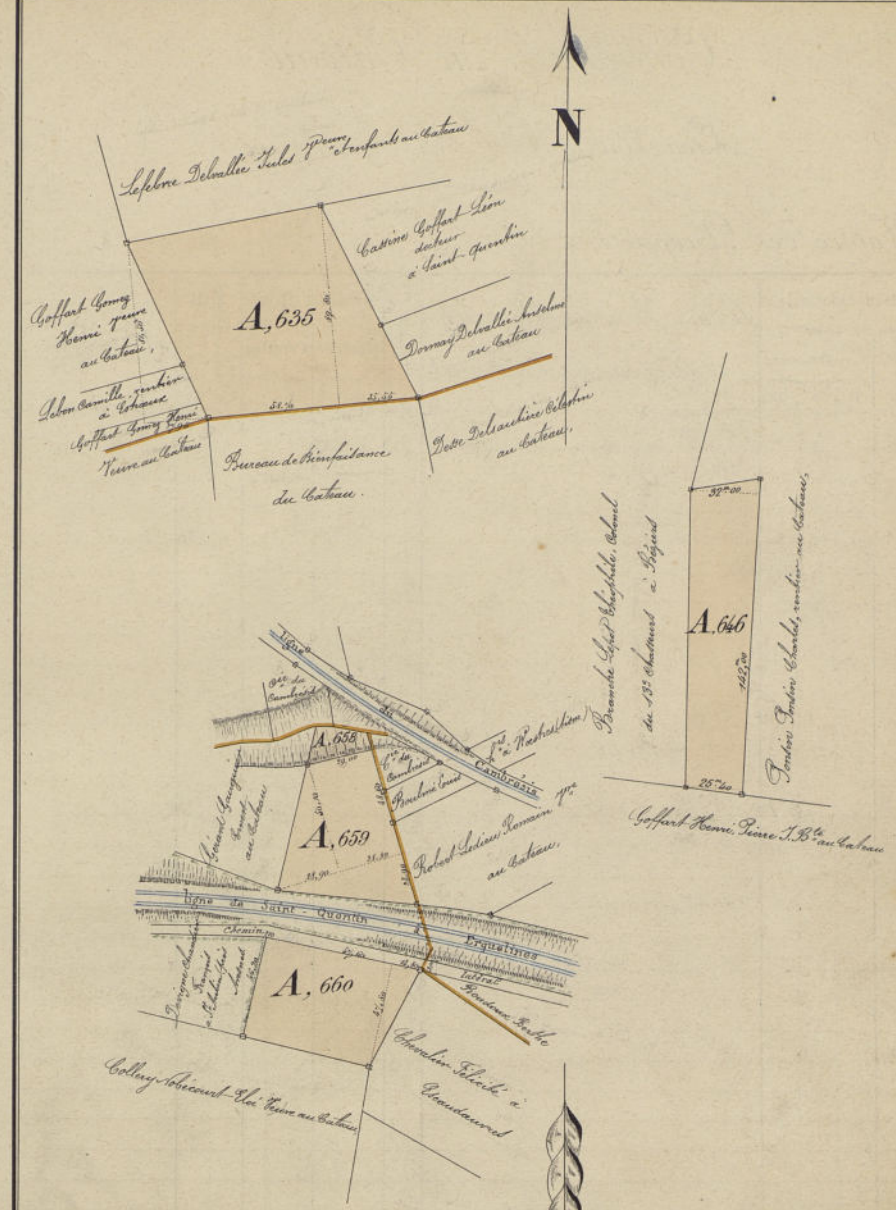

Echelle d'un à 2000 mètres

Commune du Cateau

Lieux-dits { Vallée des Morts

Nature des Propriétés { Labour

Situation cadastrale					Noms, Prénoms, Professions et demeures des locataires	Classes	Revenu par Parcelle		Prix de la Location		Bail		Observations
Sections	N° du Plan	Contenances H	A	C			F	C	F	C	Entrée en Jouissance	Expiration	
A	689		80	25	Béra Bouvard Maurice Cult.r au Cateau	2	60	19					
			80	25									
	630		80	25	~~Joffard Henri Antoine~~				~~400~~	~~-~~	~~112~~	~~ad. du 30 f. 32~~	
			80	25	~~Bury Henri Emile~~				~~550~~	~~-~~	~~1951~~	~~ad. 22.4.41~~	
A	717		38	07	Beauvois Auguste Cult.r au Cateau,	2	29	30					
			38	07									
	717		38	07	~~Mr Jerous~~				~~104~~	~~-~~	~~112~~	~~ad 30 f. 32~~	
									~~155~~				
			38	07	Hector Des Wesser				~~270~~	~~-~~	~~1951~~	~~ad. 22.4.41~~	
		1	19	32	Totaux		89	49					

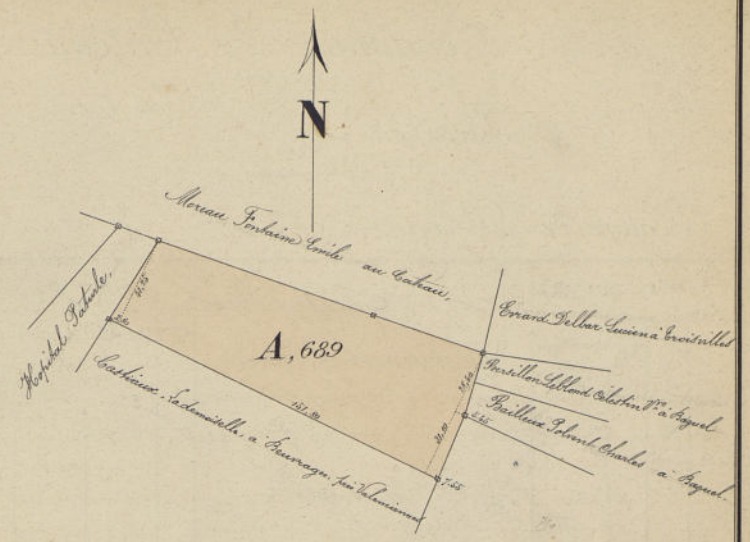

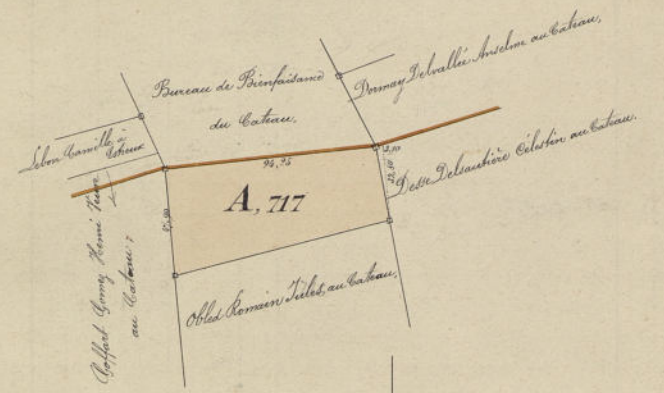

Echelle d'un à 2000 mètres

Commune du Cateau

Lieux-dits { Rue de la Gare / Chemin de Saint Souplet

Nature des Propriétés { Labour

Situation cadastrale — Sections	N° du Plan	Contenances H	A	C	Noms, Prénoms, Professions et demeures des locataires	Classes	Revenu par Parcelle F	C	Prix de la Location F	C	Bail — Entrée en jouissance	Expiration	Observations
16 B	51		73	40	Legrand Jules négociant au Cateau	1	66	10					38
			73	40									
					Vendu								
17 B	148		55	80	Hallette Macarez Albert fabricant au Cateau	1	50	22					13
			55	80	maison								
					transformée en j. o.								Extrait du 28 oct 32
					en nov 32								aff. le 3 v. 32
		1	29	20	Totaux		116	32					

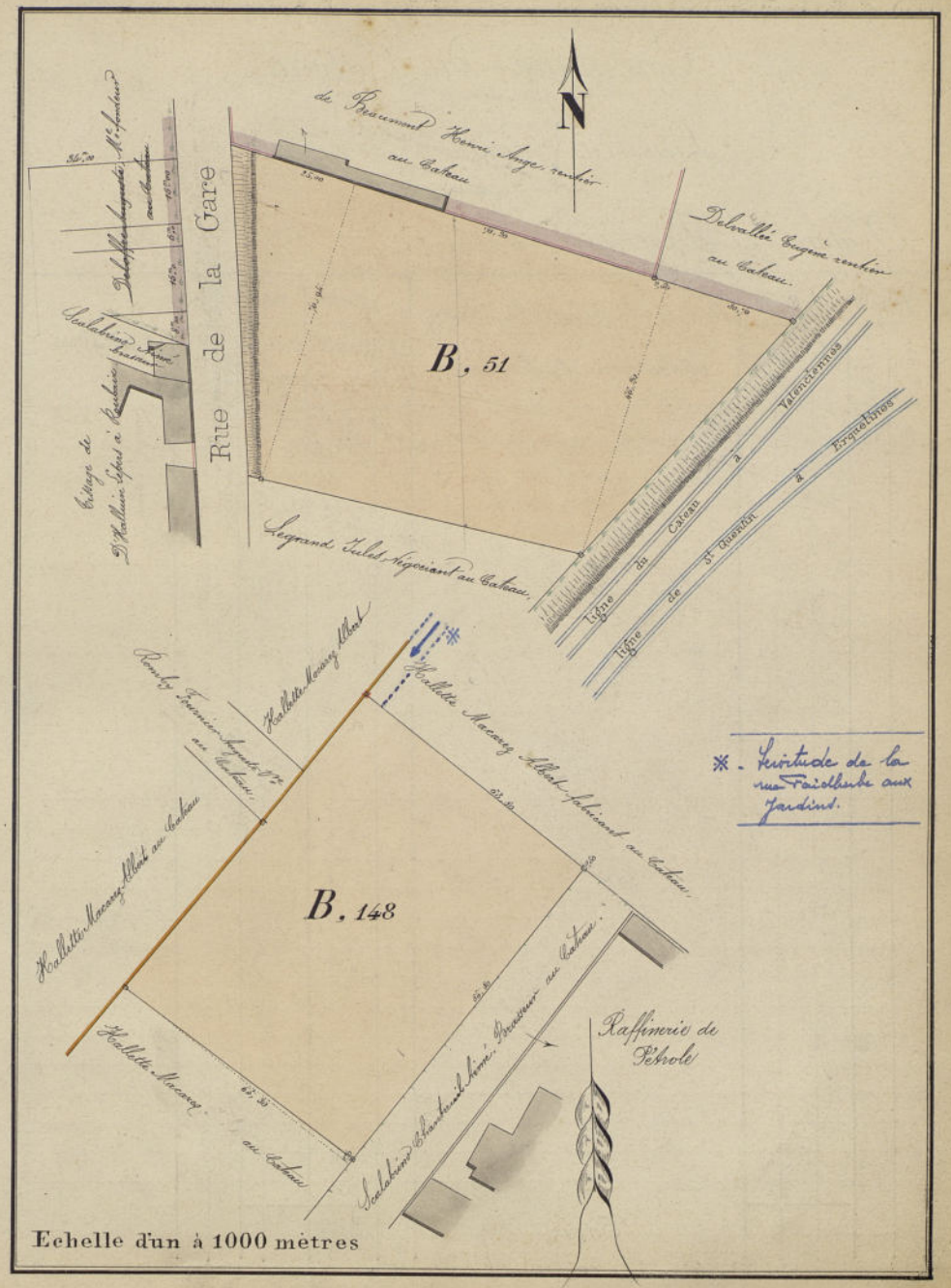

※ - Servitude de la rue Faidherbe aux Jardins.

Commune du Cateau

Lieux-dits { Chemin de Saint-Souplet

Nature des Propriétés { Labour

Situation cadastrale					Noms, Prénoms, Professions et demeures des locataires	Classes	Revenu par Parcelle		Prix de la Location		Bail		Observations
Sections	N° du Plan	Contenances H	A	C			F	C	F	C	Entrée en Jouissance	Expiration	
B	156	1	30	06	Delfierre Hermeux Frédéric cult. au Cateau	1	117	05					
		1	31	24									
					Vendu à Mlle Desjardin Pauline et Leurdan Désirée du Cateau suivant acte public du 18 8bre 1893								
		1	30	06	Totaux		117	05					

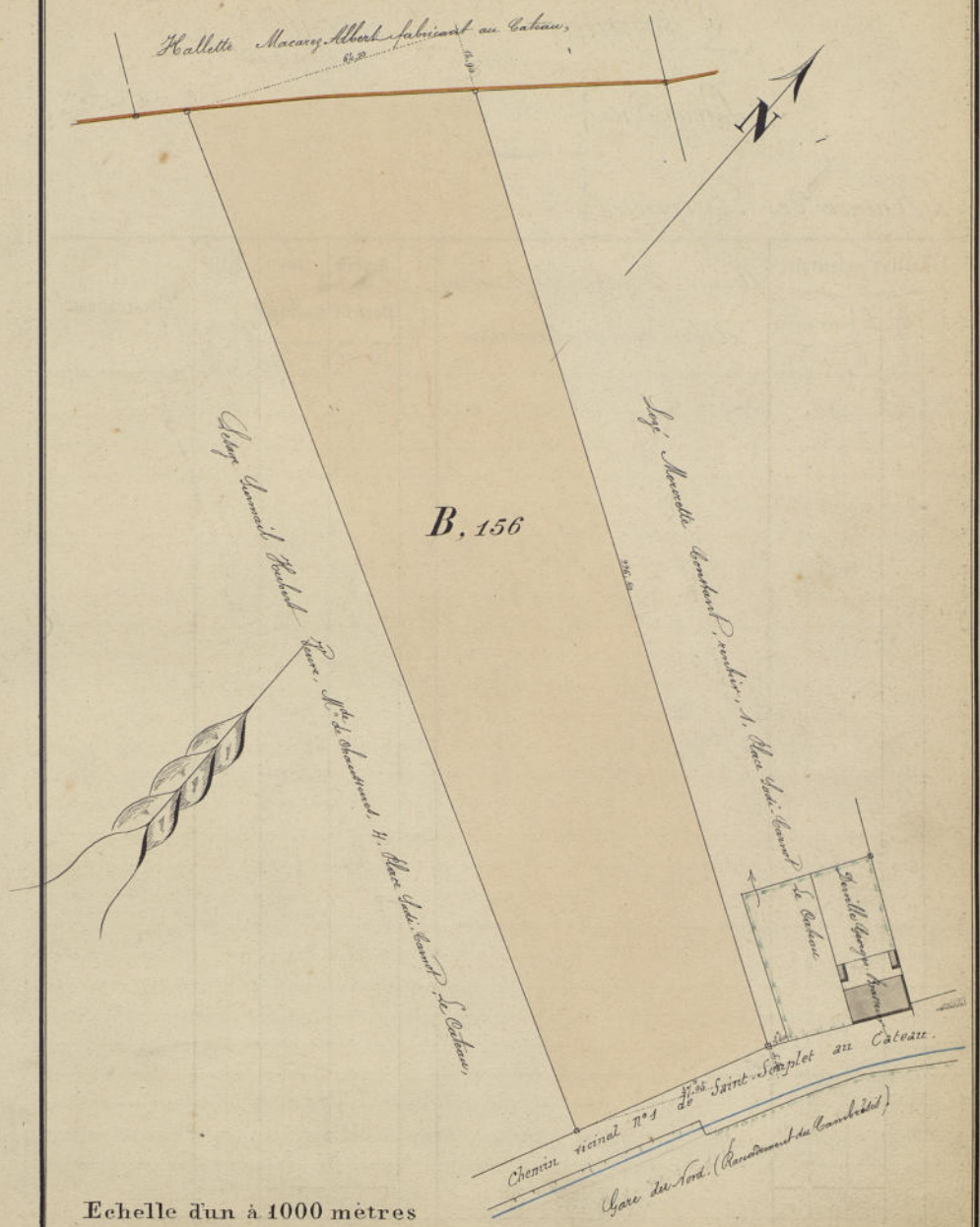

Echelle d'un à 1000 mètres

Commune du Cateau

Lieux-dits { Pont à Cappel

Nature des Propriétés { Labour.

Situation cadastrale					Noms, Prénoms, Professions et demeures des locataires	Classes	Revenu par Parcelle		Prix de la Location		Bail		Observations
Sections	N° du Plan	Contenances									Entrée en jouissance	Expiration	
		H	A	C			F	C	F	C			
B	178	2	80	70	Hallette Macarez Albert Fab.t de tuerie au Cateau	2	210	53					
		2	80	35	36.e d'après L. G. F. en réglement								
					Vendu								
		2	80	70	Totaux		210	53					

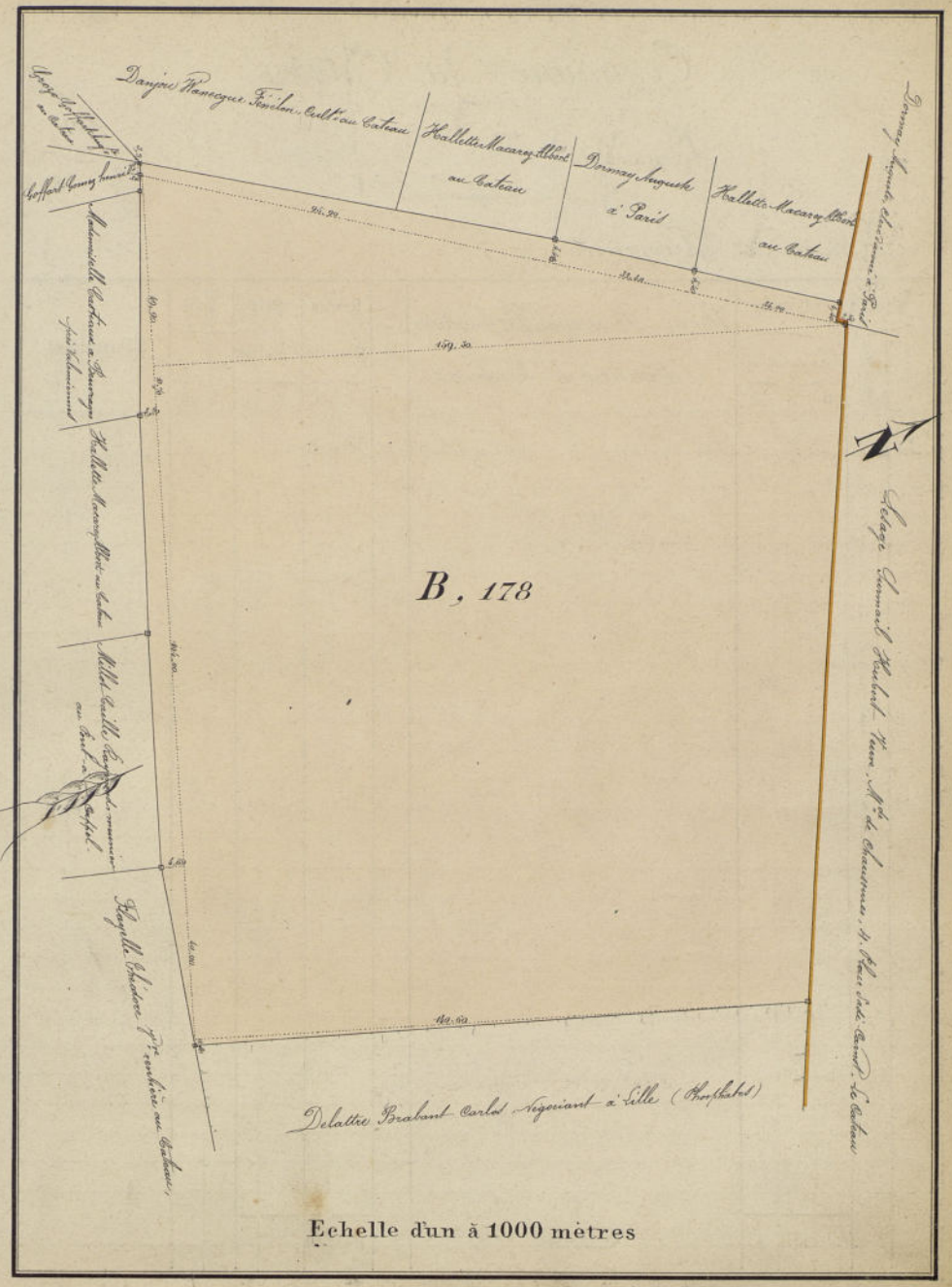

Commune du Cateau

Lieux-dits { Chemin de Guise,

Nature des Propriétés { Labour

Situation cadastrale					Noms, Prénoms, Professions et demeures des locataires	Classes	Revenu par Parcelle		Prix de la Location		Bail		Observations
Sections	N° du Plan	Contenances									Entrée en jouissance	Expiration	
		H	A	C			F	C	F	C			
20 B	323	1	20	02	Gérard Gauquier Ernest Cult.r au Cateau	1	108	02					
		1	20	01	Veuve Lozé Simon Jd. 27.9.29								
		1	20	02	Totaux		108	02					

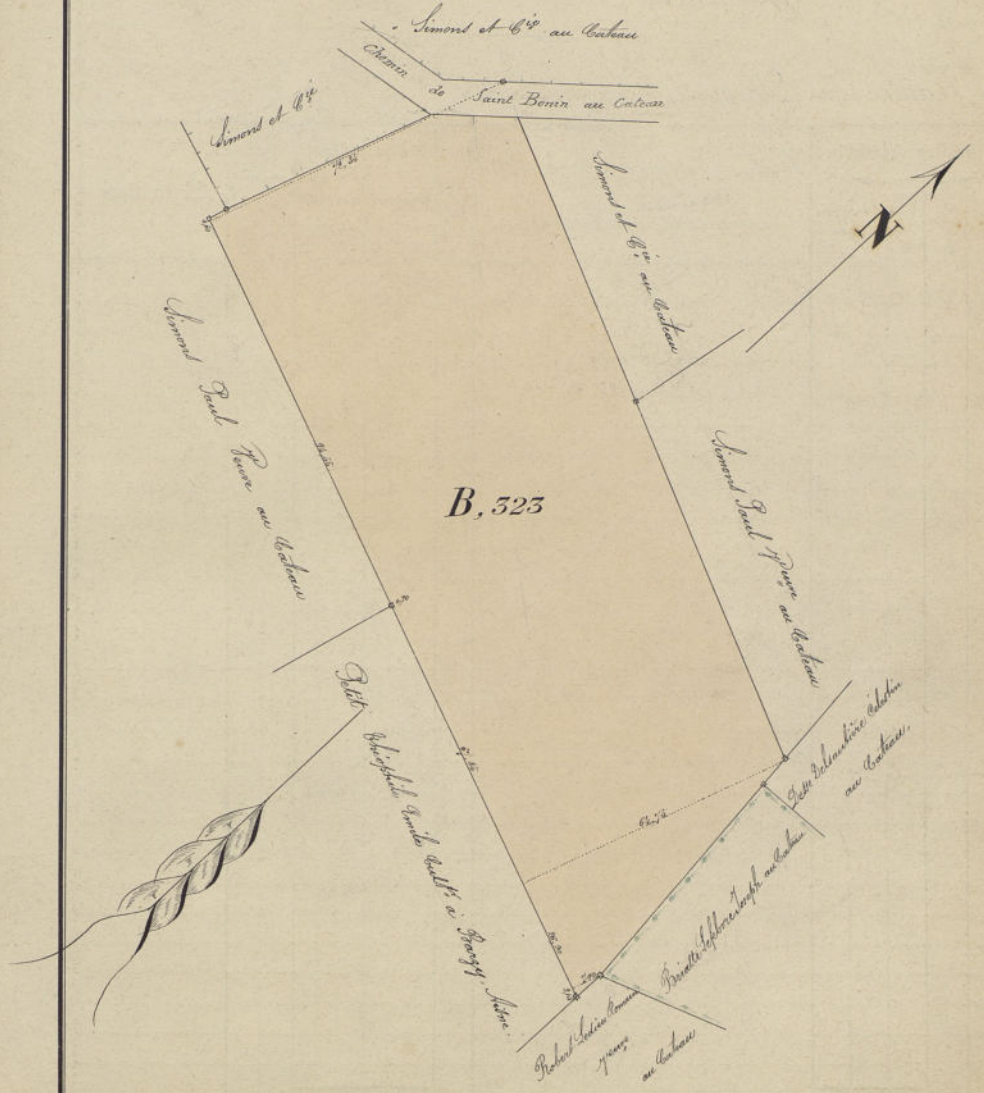

Echelle d'un à 1000 mètres

Commune du Cateau

Lieux-dits { Trou au Sable

Nature des Propriétés { Labour.

Situation cadastrale: Sections	N° du Plan	Contenances H	A	C	Noms, Prénoms, Professions et demeures des locataires	Classes	Revenu par Parcelle F	C	Prix de la Location F	C	Bail: Entrée en Jouissance	Expiration	Observations	
21 B	340		78	07	Delpierre Hermoux Frédéric Cult^r au Cateau	1	70	26						6
			76	45										
	5		-	5 -	~~(Bardoux Emile)~~				~~400~~			48	ad. 7. 5. 32	
					~~Carpentier maraîcher~~								voir pièce B 370	
									~~340~~ -				- Ad. 27.12.40	
					~~entrée par M. Duflot & Fils~~									
			76	45	Lapin Denis Emile				600 -		1951		ad. 22.4.41	
22 B	372	4	58	59	Delpierre Hermoux Frédéric Cult^r au Cateau	2	313	94					Chemin non compris	6
		4	66	13									Chemin compris pour 8^a 78^c	
		4	66	13	~~Touchard Elvire~~				~~2286~~			27	21. 4. 26	
									~~2400~~					
		4	66	13	Touchard Claitte				59 -		1956		ad. 12.1.48	
		5	36	66	Totaux		414	20						

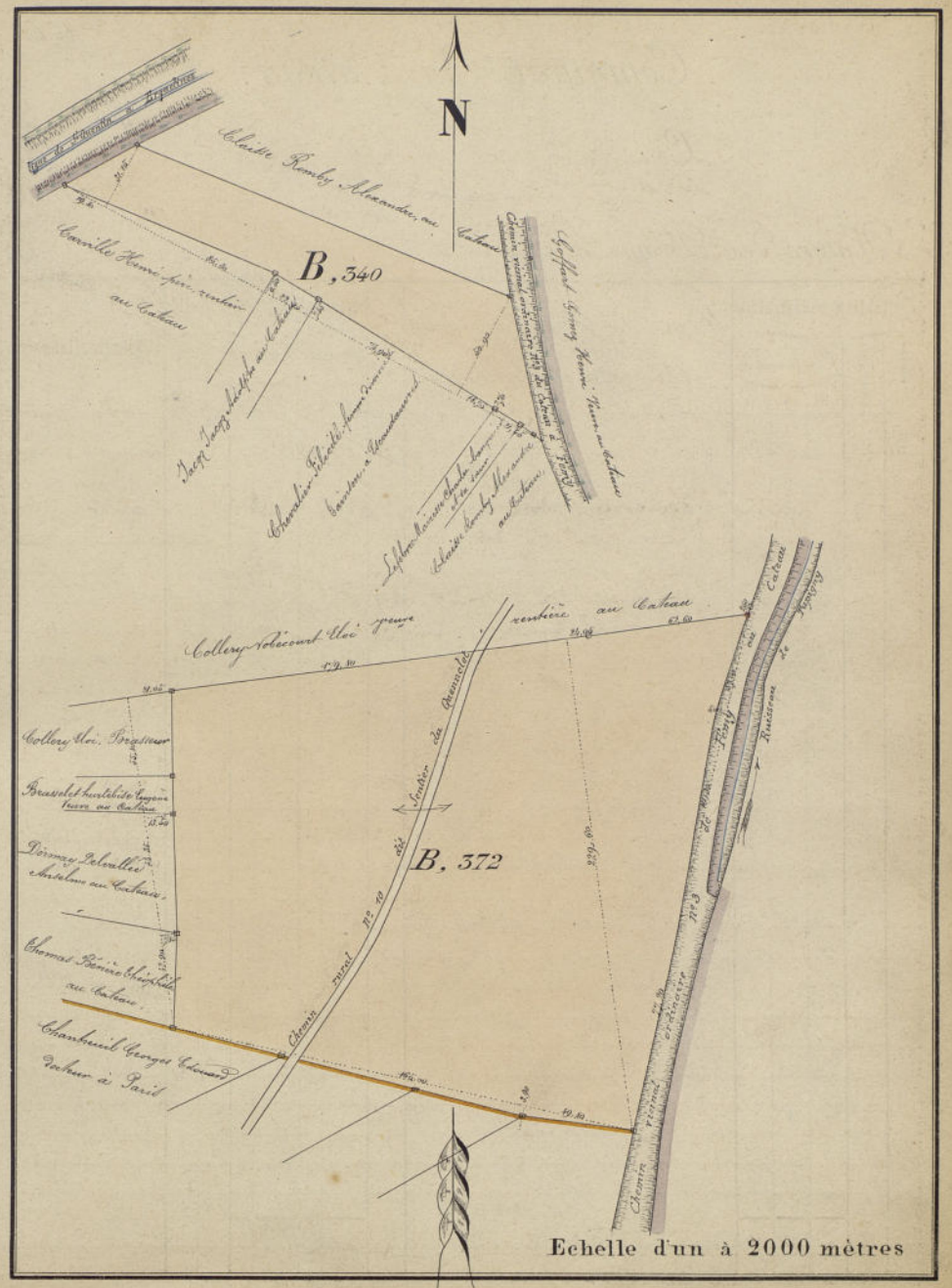

Commune du Cateau

Lieux-dits { Trou au Sable

Nature des Propriétés { Labour

Situation cadastrale: Sections	N° du Plan	Contenances H	A	C	Noms, Prénoms, Professions et demeures des locataires	Classes	Revenu par Parcelle F	C	Prix de la Location F	C	Bail: Entrée en Jouissance	Expiration	Observations
B	370	8	77	56		1	789	80					Sentier du Gammelet non compris
	a	5	80	45	4.45.30 Bera Bouvart Maurice Cult.r au Cateau 4.46.76								Chemin compris pour 5a 02c
	b				4.32.26 Collery Eloi Brasseur au Cateau 4.33.72								Sentier du gammelet non compris
	370 p	4	40	24	~~Bondoux Emile Carpentier à Sapin~~				~~3600.~~				ad. 30 f. 32
									~~2200.~~				vil. 29.7.33
									~~1890.~~				" 29.10.40
		2	19	39	Hector De Wevre				3.700		1951		ad. 22.4.41
		2	19	39	- d° -								
	370 p	4	40	34	~~Sapin Denis Emile~~				~~2200.~~				ad. 30 f. 32
									~~1760.~~				vil. 31.5.35
		2	19	39	Sapin Denis Emile				1.700 -		1951		ad. 22.4.41
		2	19	39	- d° -				1.500 -		1951		- d° -
		8	77	56	Totaux		789	80					

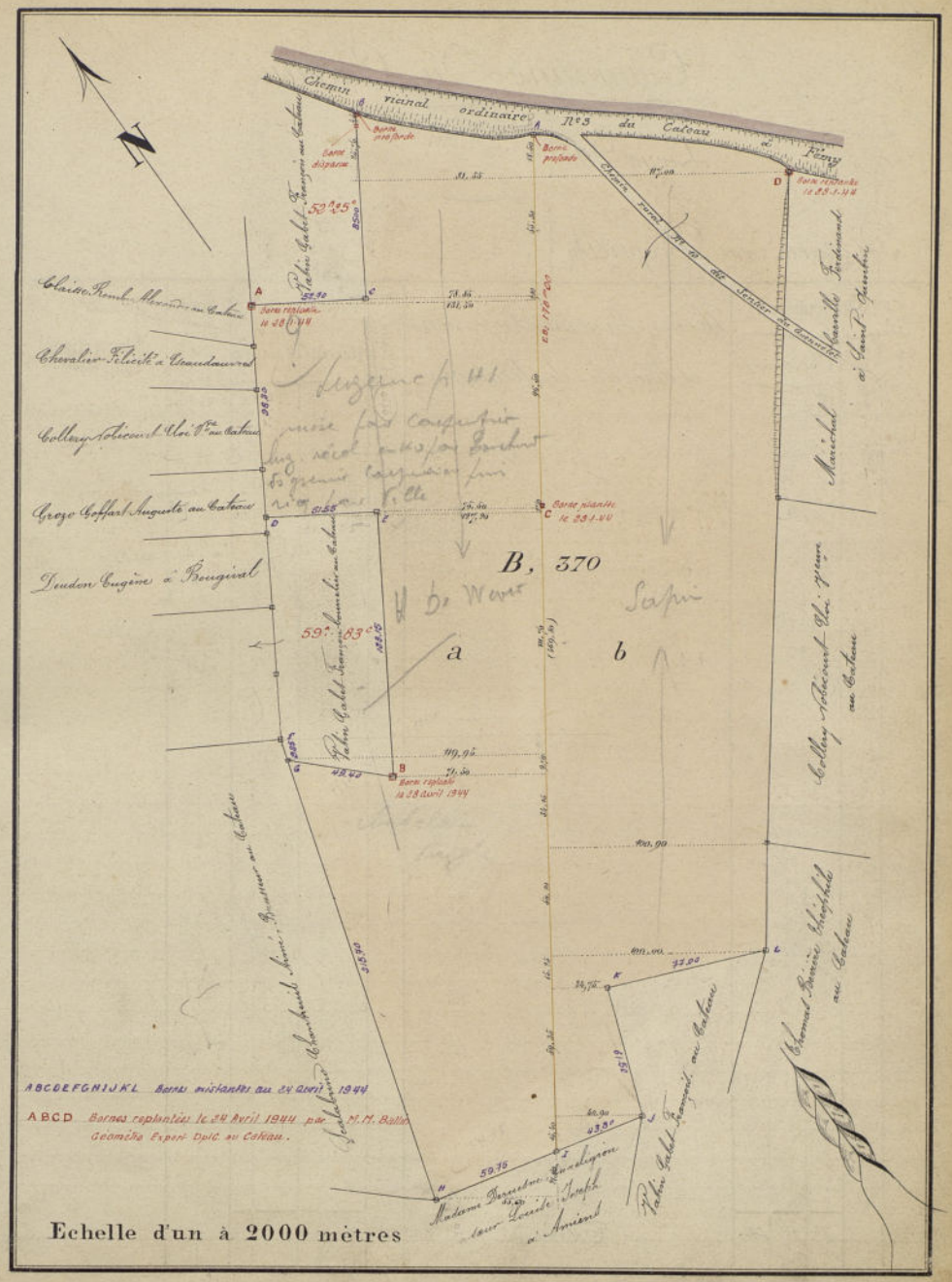

Commune du Cateau

Lieux-dits { Foie du Quennelet

Nature des Propriétés { Labour

Situation cadastrale: Sections	N° du Plan	Contenances H	A	C	Noms, Prénoms, Professions et demeures des locataires	Classes	Revenu par Parcelle F	C	Prix de la Location F	C	Bail: Entrée en Jouissance	Expiration	Observations
B	421	1	15	90	Delpierre Heureux Frédéric Cultr au Cateau	2	86	92					
		1	16	57									
					(Bordonne Emile) Carpentier Marguerite				185			48	ad. 30 ç 32 voir pièce B 370 - Sol. 27 12 40
									510				
					(Litige)								
		1	16	57	Soufflet Félix				900			1951	ad. 22 4 41
B	1403		49	22	Dudouyt Desmarieux Eugène Cultr à St Benin	4	25	59					
			49	66									
			49	66	Briatte Donné Aimé				185			28	27 4 28
			49	66	Briatte Donné				295			52	12.1.48
		1	65	12	Totaux		112	51					

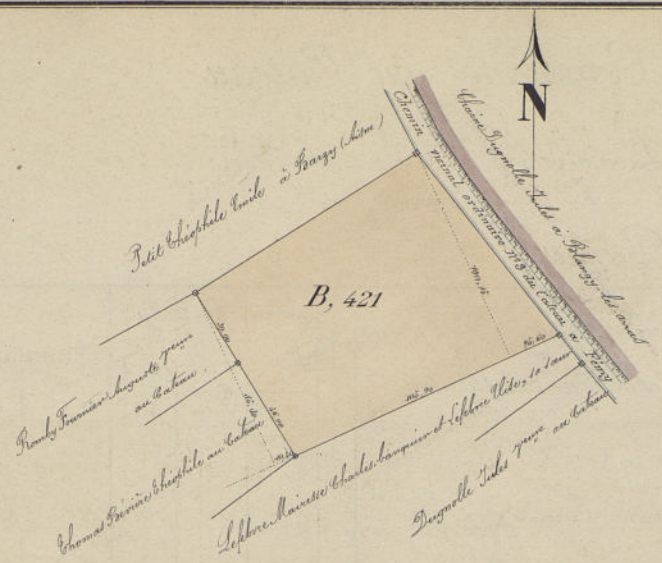

Echelle d'un à 2000 mètres

Commune du Cateau

Lieux-dits { Voie du Quennelet

Nature des Propriétés { Labour.

Situation cadastrale: Sections	N° du Plan	Contenances H	A	C	Noms, Prénoms, Professions et demeures des locataires	Classes	Revenu par Parcelle F	C	Prix de la Location F	C	Bail: Entrée en Jouissance	Expiration	Observations
B	428		79	28	Gérard Gauquier Ernest Cult.r au Cateau	3	47	57					
			78	40									
			~~3~~	—	~~César Dehaussy Raoul~~				~~395~~ 380.		42		ad. 30. 5. 32
			78	40	César Dehaussy, Raoul				500 —		51		ad. 22.4.41
B	431		81	72	Beauvais Auguste Cult.r au Cateau	4	42	59					
			80	85									
			~~80~~	~~88~~	~~Cl. Vitran~~				~~210~~		~~32~~		~~28 11 28~~
			80	88	Maxime Marc				245		56		12. 1. 48
		1	61	00	Totaux		90	06					

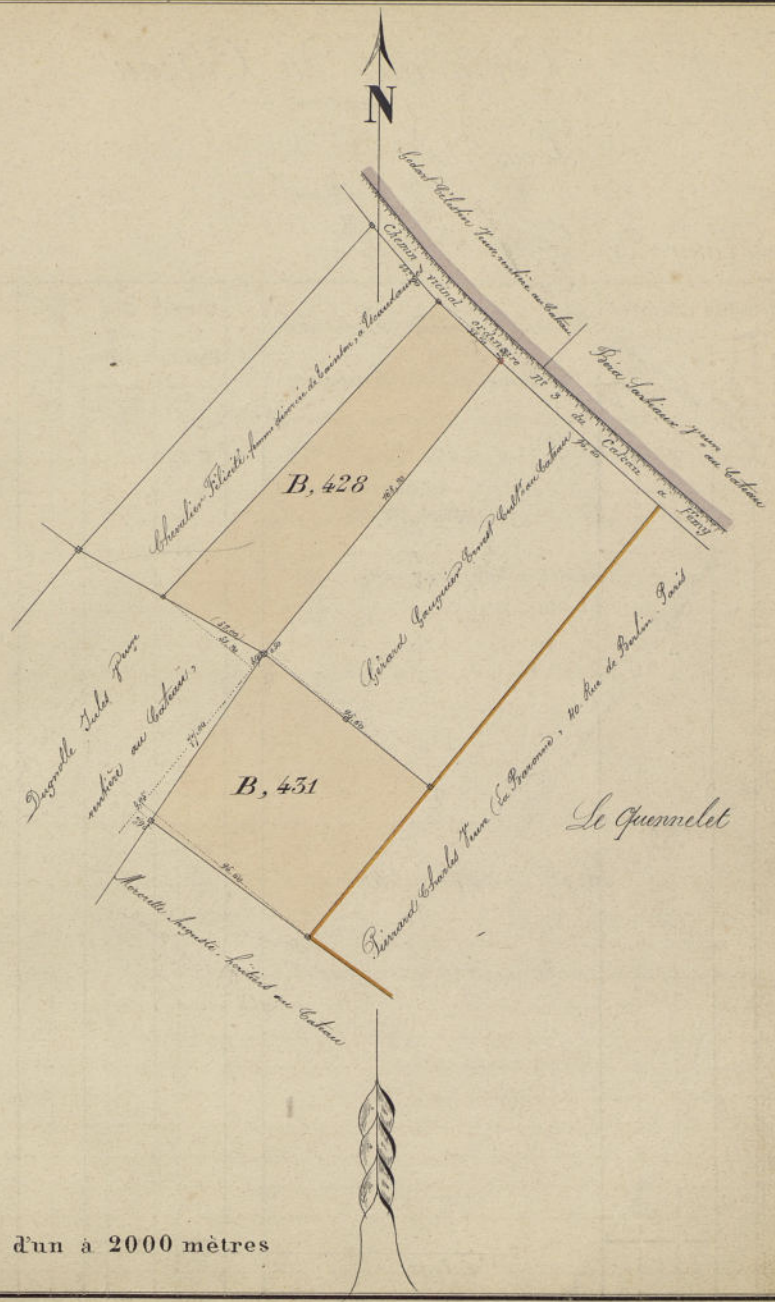

Echelle d'un à 2000 mètres

Commune du Cateau

Lieux-dits { Chaussée Brunehaut,

Nature des Propriétés { Labour,

Situation cadastrale: Sections	N° du Plan	Contenances H	A	C	Noms, Prénoms, Professions et demeures des locataires	Classes	Revenu par Parcelle F	C	Prix de la Location F	C	Bail: Entrée en Jouissance	Expiration	Observations
27 C	8	2	36	00	Robert Crescent Cultr à Reumont (Bail)	2	177	00					
"	a	2	35	85	1.17.50 Clara Cornil Bratteur à Reumont								compris parties au Cadastre
"	b				1.18.50 Robert Crescent Cultr à Reumont								
	8	2	35	27	~~Charteraze Ribourg Marcoin 4 v. Robert Leroy Reumont~~				~~1177~~			42	ad. 30. 9. 32
									~~999 89~~				31. 1. 36
		2	35	27	Ribourg ch. et Remaux				1.700	-		51	ad. 22.4.41
28 C	19	3	98	00	Lefort Armand Henri. Cultr à Reumont.	2	298	50					20
		3	98	75									
	19	3	98	74	~~Hilaire Lefort Reumont~~				~~2110~~	-		42	ad. 30. 9. 32
									~~2100~~	-			loi du 8. 4. 33
					1200. 10 %. 120	-			~~1680~~				26 Déc. 85
		1	99	-	Louis Hideux				1.300	-		51	ad. 22.4.41
		1	99	-	- d° -				1.300	-		51	- d° -
		6	34	00	Totaux		475	50					

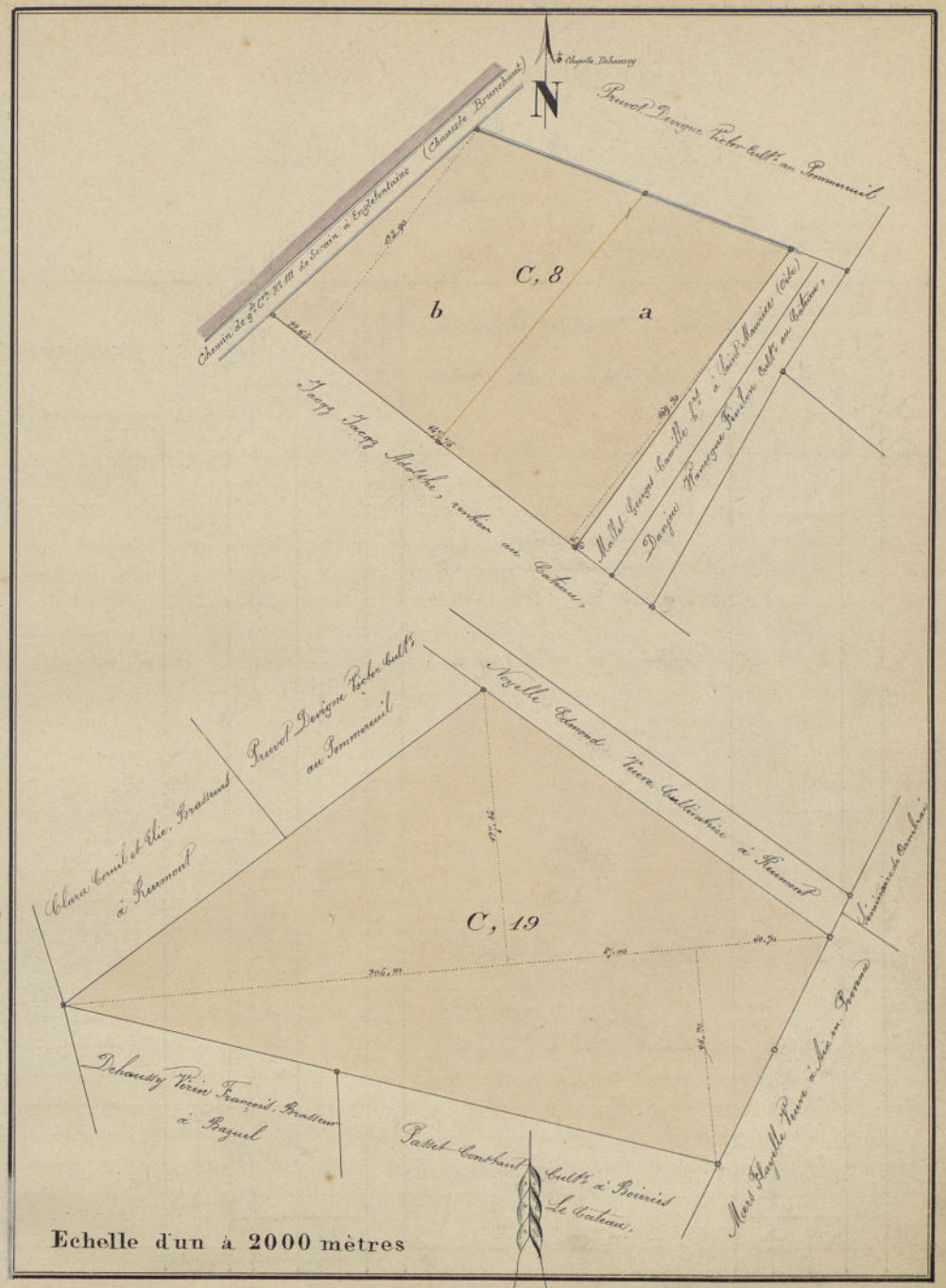

Commune du Cateau

Lieux-dits { Les Fonds du Saulchoit

Nature des Propriétés { Labour

Sections	N° du Plan	Contenances H	Contenances A	Contenances C	Noms, Prénoms, Professions et demeures des locataires	Classes	Revenu par Parcelle F	Revenu par Parcelle C	Prix de la Location F	Prix de la Location C	Bail Entrée en jouissance	Bail Expiration	Observations
C	45	7	27	66	Legrand Jules, Cultivateur à Reumont	2	545	75					
		7	25	65									
					~~Rodrocette~~				~~7600~~		~~22~~		ad. 28.11.28
					~~à Dufour par sous location~~								Déd. 26 r° 30
									~~3800~~				- 22.7.33
									~~3800~~				
		7	25	65	Dufour André				4925			56	12.1.48
		7	27	66	Totaux		545	75					

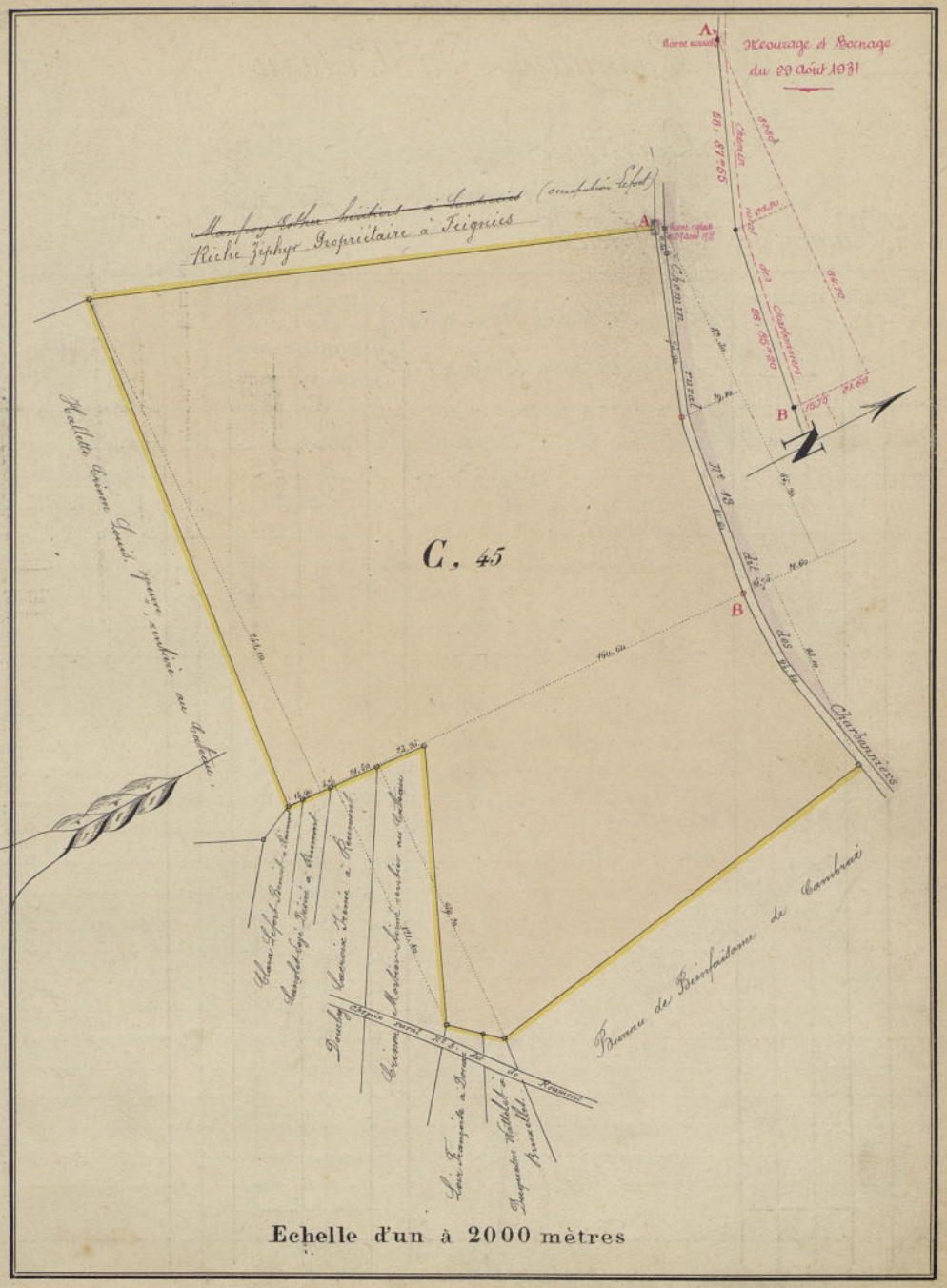

Commune du Cateau

Lieux-dits { Sentier de Reumont

Nature des Propriétés { Labour,

Situation cadastrale					Noms, Prénoms, Professions et demeures des locataires	Classes	Revenu par Parcelle		Prix de la Location		Bail		Observations
Sections	N° du Plan	Contenances H	A	C			F	C	F	C	Entrée en Jouissance	Expiration	
C	58	1	14	59	Millet Aimon Henri Cult.r à Reumont	2	85	91					Surface du Chemin non compris (Chemin compris pour 3.a 20.c)
		1	17	88									
					~~Hilaire Lefort Rt~~				~~360~~	-	~~42~~		ad. 30. ; 32
		1	17	88	Georges Lefort				600	-		51	ad. 22.4.41
C	93	1	96	23	Legrand Jules Cultivateur à Reumont	2 ½	132	45					
		1	95	88	~~Léon Lefort~~	3			~~420~~	-	~~42~~		ad. 30. ; 32
			98	11	Léon Lefort				500	-		51	ad. 22.4.41
			98	11	— d.o —				500	-		51	ad. — d —
		3	10	82	Totaux		218	39					

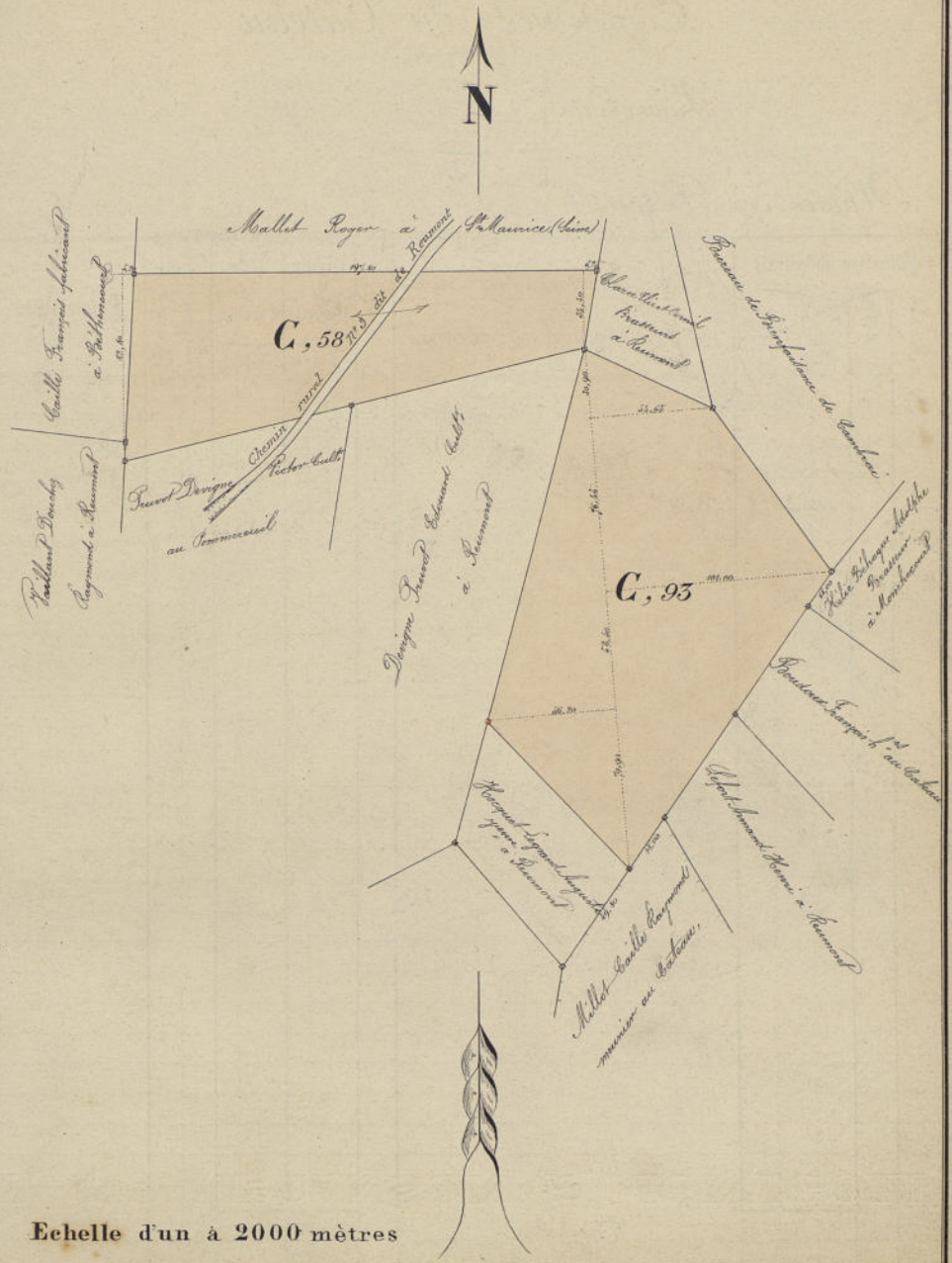

Commune du Cateau

Lieux-dits { Cavin à Poiriers / Les Dix

Nature des Propriétés { Labour / Terre inculte (talus)

	Section	N° du Plan	Contenances H	A	C	Noms, Prénoms, Professions et demeures des locataires	Classes	Revenu par Parcelle F	C	Prix de la Location F	C	Bail Entrée en Jouissance	Expiration	Observations
32	C	158	1	60	92	Fabin Hocquet Maximilien meunier à St Benin	2	120	69					Cavin à Poiriers 15
33	C	159		5	33	"	1	2	77					Terre inculte 15
165,34			1	55	30									en labour
				7	02	~~Jules Millot Macaine~~				~~887~~	-	~~48~~		ad 30.j.39 en culte ou rating.
										~~610~~				
			1	65	32	J. Millot Macaine				1.000	-		51	ad 22.4.41
34	C	230	1	99	60	Milon Dubouf Eugène Cult. à St Benin	2	149	70					Les Dix 14
			2	05	44									20
			1	02	72	~~Dufour André Le~~				~~414~~ -			49	ad 30.j.39
						~~- - -~~				~~414~~				
						~~Les 2~~				~~800~~				
			1	02	72	André Dufour				750	-		51	ad 22.4.41
			1	02	72	- d° -				750	-		51	- d° -
			3	65	85	Totaux		273	16					

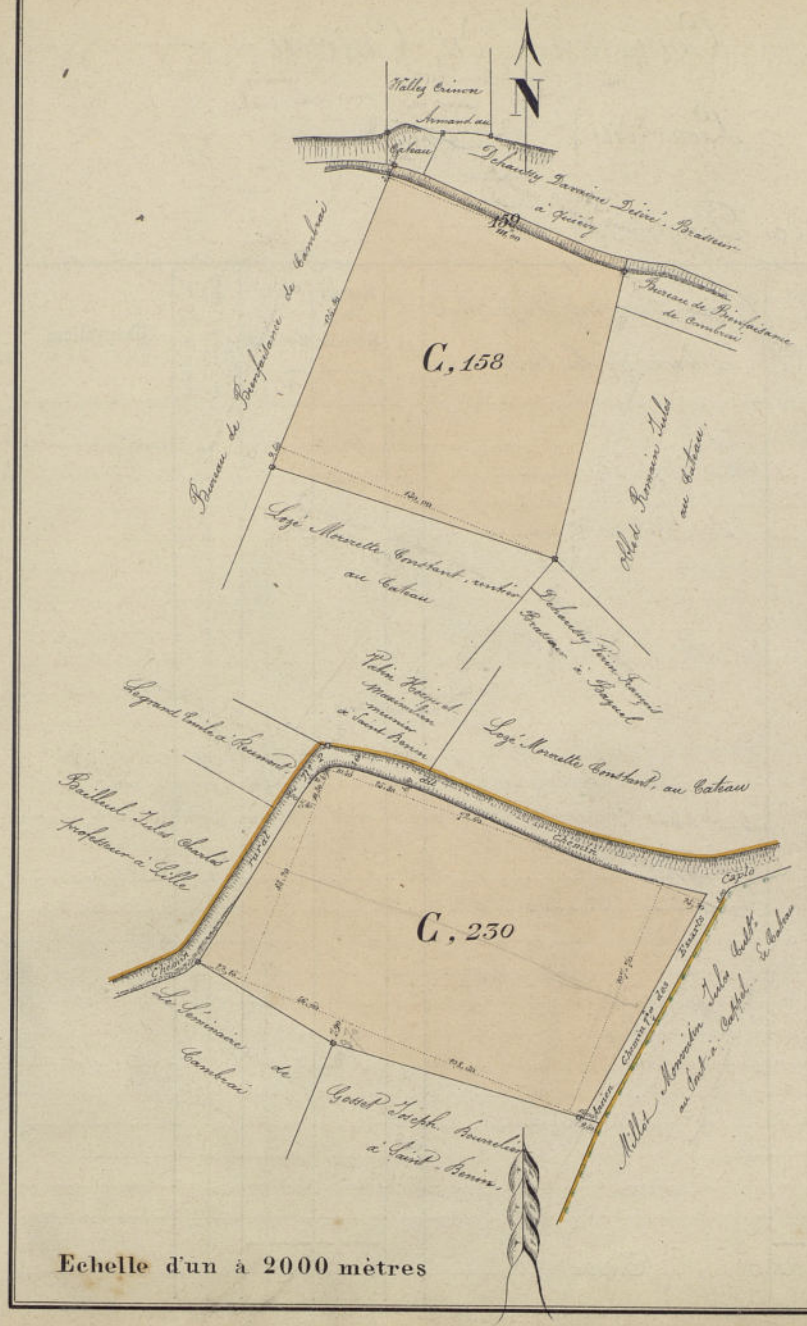

Echelle d'un à 2000 mètres

Commune du Cateau

Lieux-dits { Marché d'Ecaussin

Nature des Propriétés { Labour

Section	N° du Plan	Contenances H	A	C	Noms, Prénoms, Professions et demeures des locataires	Classes	Revenu par Parcelle F	C	Prix de la Location F	C	Bail Entrée en jouissance	Expiration	Observations
C	300	9	58	46		2.3	619	77					2h 97,93 en 2ème
	a	9	59	04	2h 98,50 Fabin Jacquet Maximilien meunier à St Benin								6h 60,53 en 3ème
	b				6,59,96 Perbriaux Pierre François meunier au Cateau								
	300	2	98	50	~~Gérard Armand Griffart~~				~~1495~~		~~1495~~		ad 30 5 32
	300	1	65	13					~~1200~~				
		1	65	13	~~Gaston Gosset~~								
		1	65	13	~~Marin~~				~~3300~~		~~1495~~		5
		1	65	13	~~a × 336~~				~~2640~~				
	300 A	2	98	50	Armand Griffart				1.900		51		ad 22.4.41
	300 p	1	65	13	Gaston Gosset Marin				1.150		51		- d° -
		1	65	13	- d° -				1.150		51		- d° -
		1	65	13	- d° -				1.150		51		- d° -
		1	65	13	- d° -				1.150		51		- d° -
		9	58	46	Totaux		619	77					

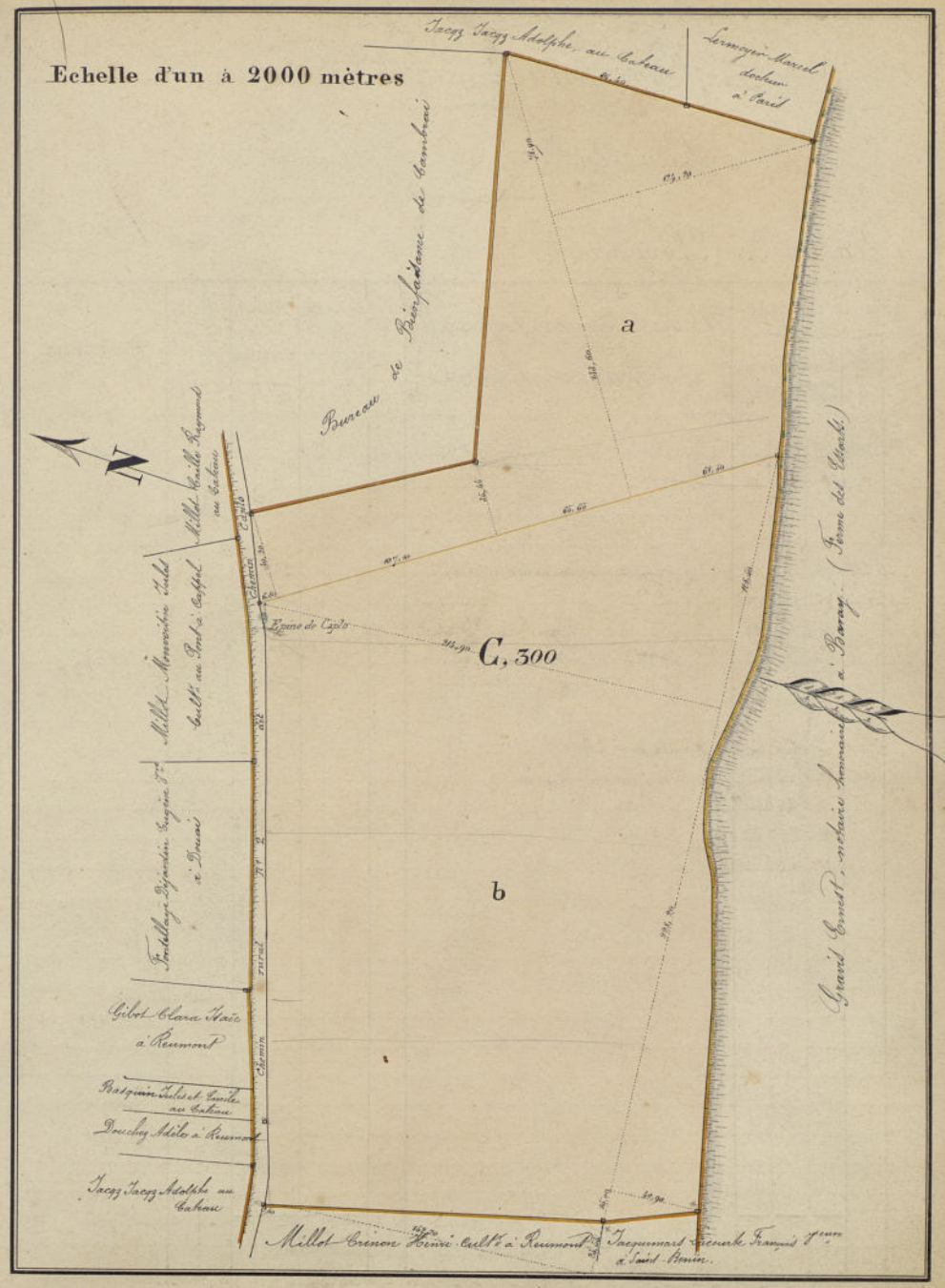

Commune du Cateau

Lieux-dits { Troisième Pont. / Deuxième Pont.

Nature des Propriétés { Labour

Section	N° du Plan	Contenances H	A	C	Noms, Prénoms, Professions et demeures des locataires	Classes	Revenu par Parcelle F	C	Prix de la Location F	C	Bail Entrée en Jouissance	Expiration	Observations
D	29	1	07	02	Vitrant Charles Mte de Charbons au Cateau	2 3/2 3	72	22					9ème Pont
		1	07	10									
									380 -				
		1	06	38	Bertrand Henri Croisville				275		38		D 28. 11. 28
					Martin Jacques								id 13. 8. 32
		1	06	38	Edouard Baquin Demeurant Croisville				495		56		12. 1. 48
D	62		14	79	Wallez Urbain Armand Cultr au Cateau	3	26	87					2ème Pont
			44	89									
		1	51	81	Totaux		99	09					

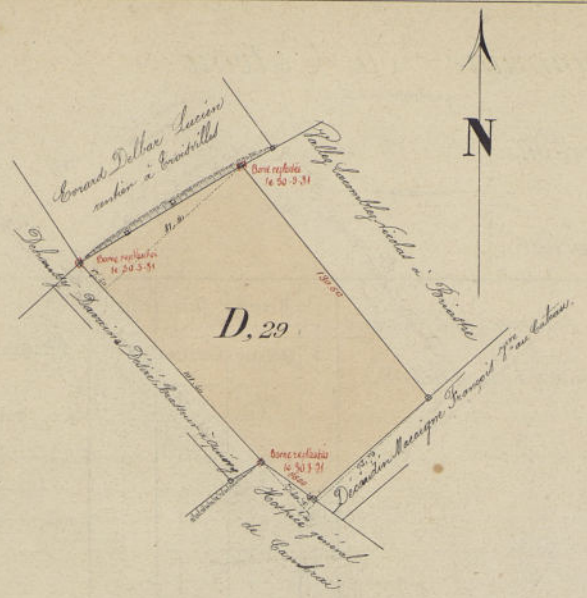

Echelle d'un à 2000 mètres

Commune du Cateau

Lieux-dits { Les Hauts Fossés

Nature des Propriétés { Labour

Situation cadastrale					Noms, Prénoms, Professions et demeures des locataires	Classes	Revenu par Parcelle		Prix de la Location		Bail		Observations
Sections	N° du Plan	Contenances									Entrée en jouissance	Expiration	
		H	A	C			F	C	F	C			
39 D	127	1	02	23	Dormay Delvallée Ambelme cult. au Cateau	1	92	01					27
		~~1~~	~~02~~	~~12~~									
			44	67	suivant bornage du 7-12-89								
			~~42~~	~~11~~	~~Rodwaeck~~				~~140~~ -		~~48~~		id. 30. 5. 39
			42	11	Rodwaeck				240 -		51		id. 22.4.41
40 D	133		37	10	Wancegue Dette Jean Mte cult. à Montay,	1	33	66					26
			38	13									
					~~Deuse Dellouge~~				~~190~~		~~48~~		30. 5. 39
									~~150~~				
			38	13	Abdon Dieter				310 -		51		id. 22.4.41
		1	39	63	Totaux		125	67					

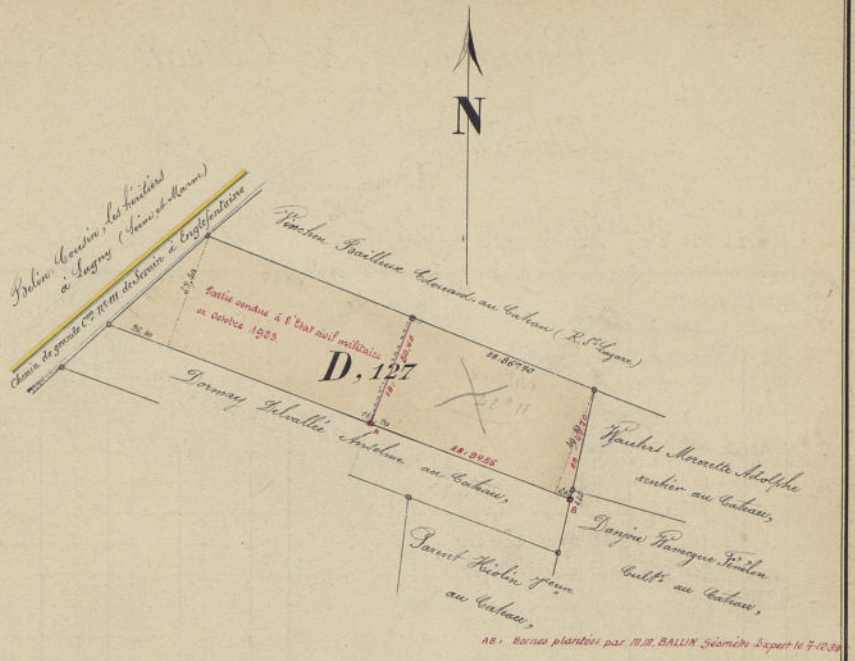

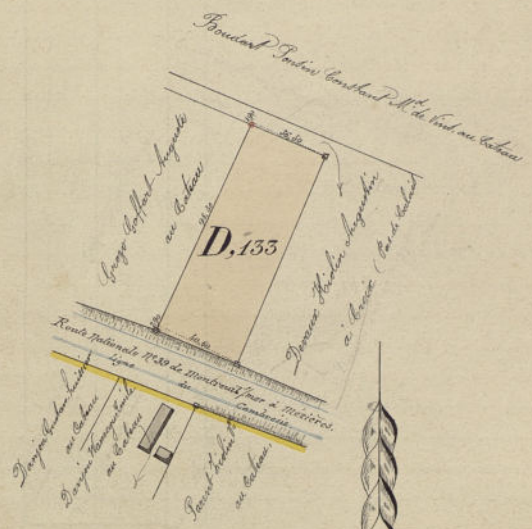

Echelle d'un à 2000 mètres

Commune du Cateau

Lieux-dits { Le Chemin Vert / 2ème Pont / Vallée à Crapauds

Nature des Propriétés { Labour

Situation cadastrale					Noms, Prénoms, Professions et demeures des locataires	Classes	Revenu par Parcelle		Prix de la Location		Bail		Observations
Sections	N° du Plan	Contenances H	A	C			F	C	F	C	Entrée en Jouissance	Expiration	
D	192		58	25	Bavelaere Lecerf Emile, Jardinier au Cateau	1	52	42					Le Chemin Vert
			58	01									
D	53		25	44	Dette Ferret Abdon Cabaretier au 1er Pont Le Cateau	1	22	87					2ème Pont
			25	44									
			87	11	~~Desse Dettray~~				~~436~~		~~48~~		70 / 38
									~~350~~				
			87	11	Abdon Dette				650		51	adj. 22.4.91	
D	262		61	55	Dette Ferret Abdon Cabaretier au 1er Pont Le Cateau	1	55	40					Vallée à Crapauds
			61	55	311 Bénéfice le P.V. à l'ordonnance								
		1	45	21	Totaux		130	69					

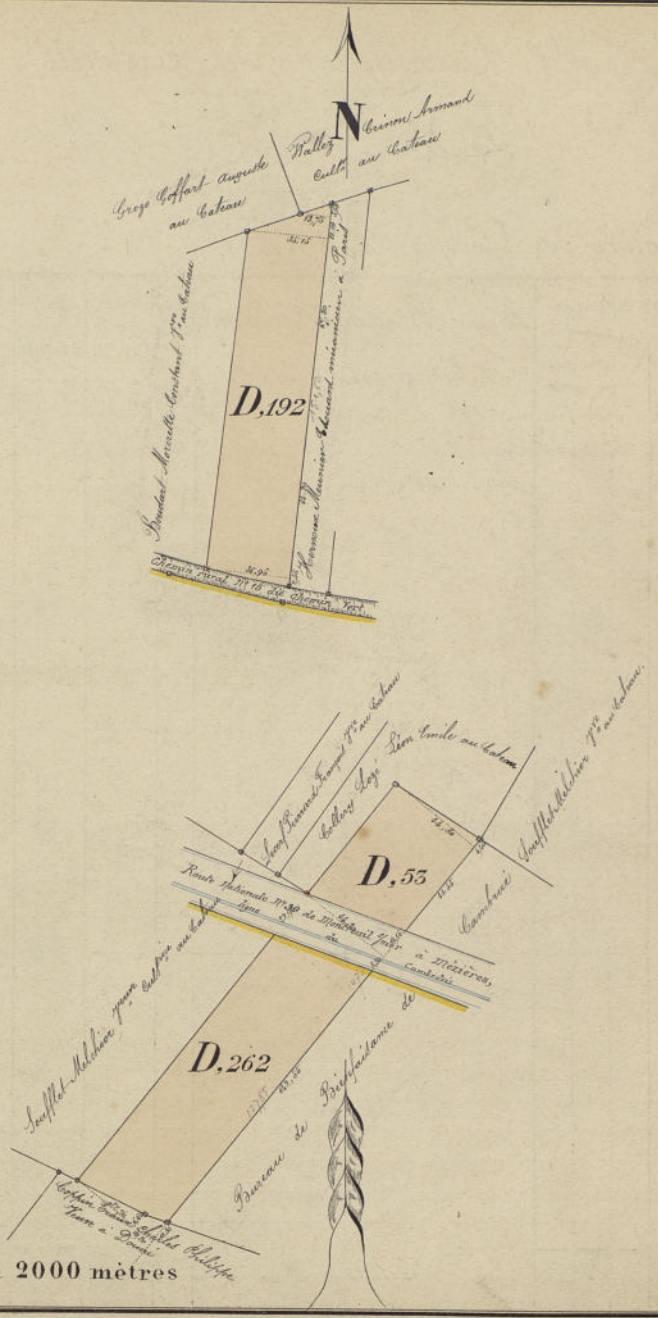

Commune du Cateau

Lieux-dits { Enclos de la Justice

Nature des Propriétés { Labour

Situation cadastrale — Sections	N° du Plan	Contenances H	A	C	Noms, Prénoms, Professions et demeures des locataires	Classes	Revenu par Parcelle F	C	Prix de la Location F	C	Bail — Entrée en Jouissance	Expiration	Observations
D	475	1	78	60	Danjou Francque Emile Cult.r au Cateau	1	160	71					25
		1	9	53									
	475		89	76	} ~~Rohrbeck~~				~~298.~~			~~48~~	30 ; 39
			89	76					~~716.~~				
	475		89	30	Rohrbeck Guy.				675	-		51	adj. 22.4.41
	475 p		89	30	- d° -				675	-		51	- d° -
D	477	1	22	04	Danjou Francque Emile Cult.r au Cateau,	2	91	53					25
		1	20	76	~~Rohrbeck~~				~~604.~~			~~48~~	30 ; 39
									~~480~~				
		1	20	76	Rohrbeck Guy.				850			51	adj. 22.4.41
		3	00	04	Totaux		252	24					

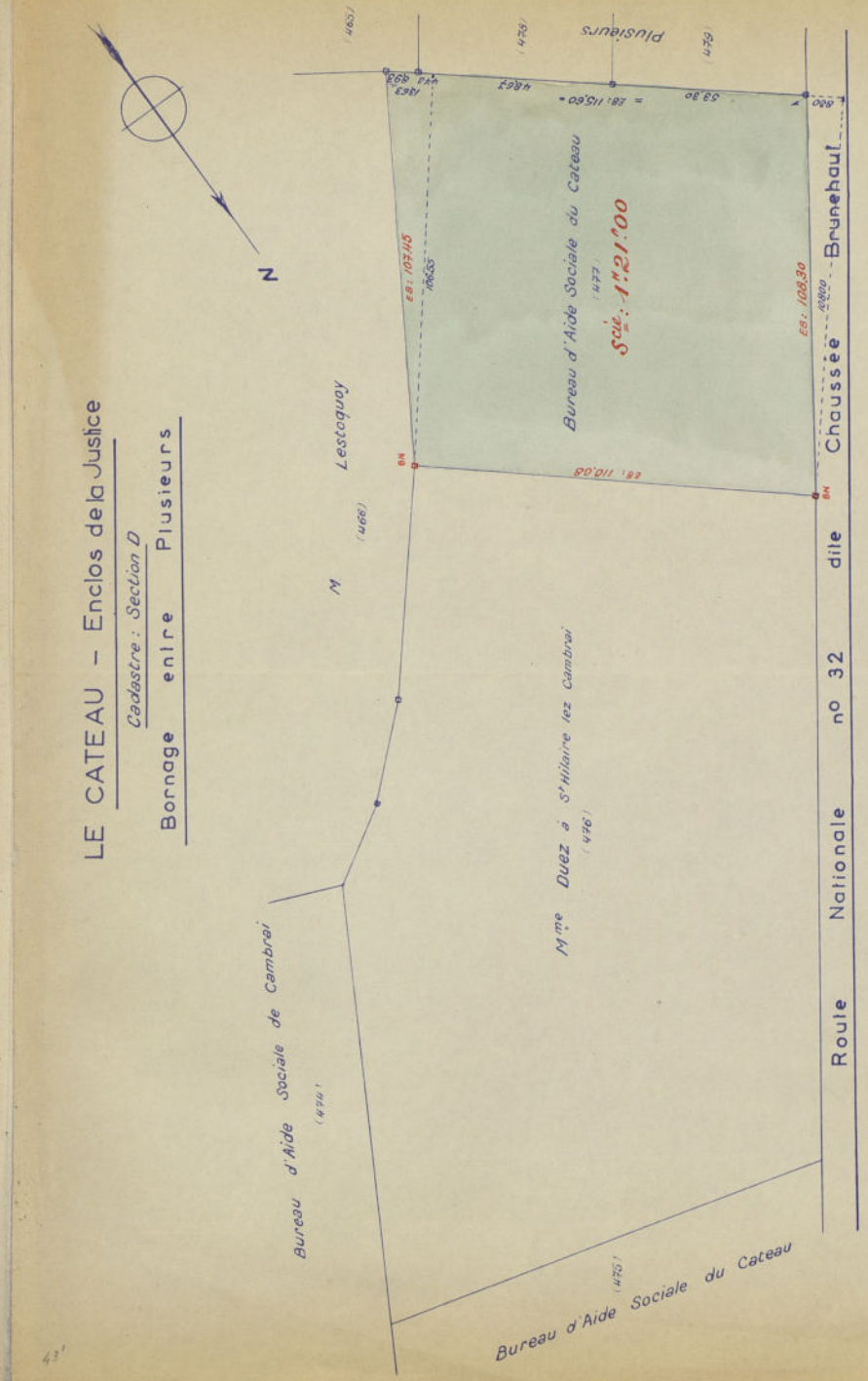

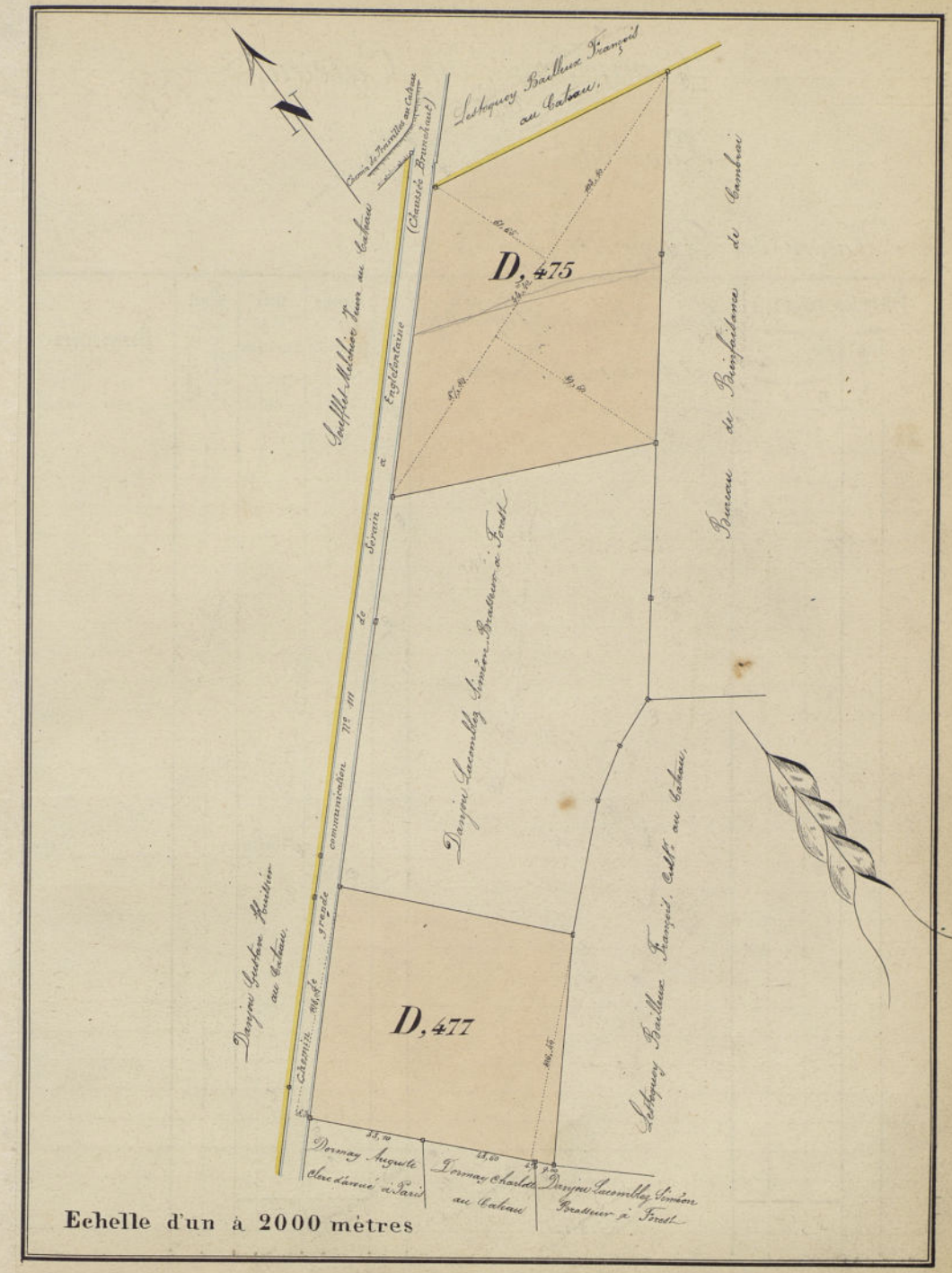

Echelle d'un à 2000 mètres

Commune du Cateau

Lieux-dits { La Justice, Sentier de Reumont,

Nature des Propriétés { Labour,

	Situation cadastrale: Sections	N° du Plan	Contenances H	A	C	Noms, Prénoms, Professions et demeures des locataires	Classes	Revenu par Parcelle F	C	Prix de la Location F	C	Bail: Entrée en Jouissance	Expiration	Observations	
46	D	451		41	40	Fontaine Hoeuille Ferdinand, 7re au Cateau	1	37	26					La Justice	24
				39	99										
						vendu à M. Walez									
						adjuge p. 7900f de H. 1.33									
47	D	504a	2	71	43	Millot Caille Raymond, meunier au Cateau	2	203	57					Sentier de Reumont	21
			2	71	98									Chemin compris p. 3.33.57	
			1	31	14	Ledigan Gilbert				108f			42	30. 33	
			1	31	14										
			1	35	71	Henri Ledigan				700	-		51	adj. 22.4.41	
			1	35	71	- d° -				650	-		51	- d° -	
			3	12	83	Totaux		240	83						

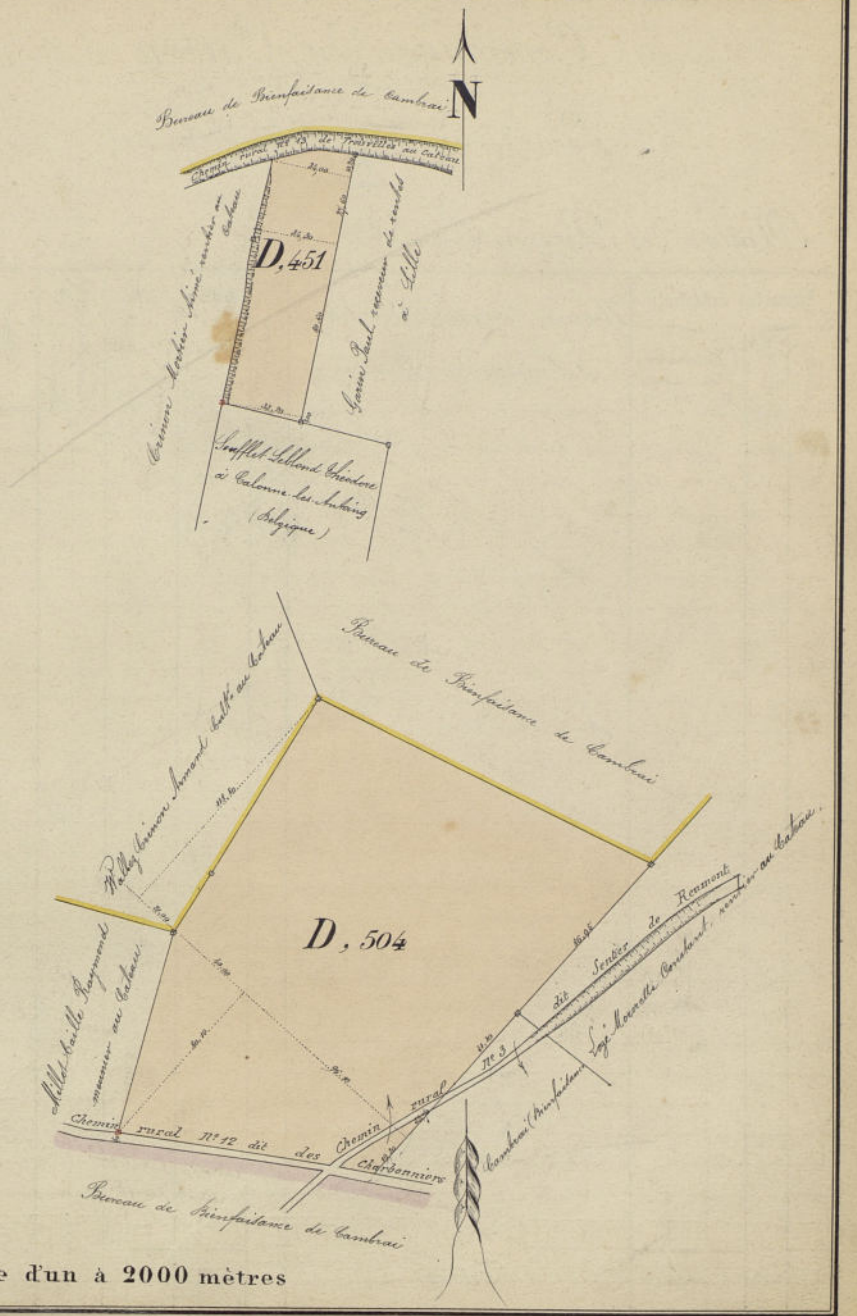

Echelle d'un à 2000 mètres

Commune du Cateau

Lieux-dits { Bosquet de Reumont

Nature des Propriétés { Labour,

Situation cadastrale					Noms, Prénoms, Professions et demeures des locataires	Classes	Revenu par Parcelle		Prix de la Location		Bail		Observations	
Sections	N° du Plan	Contenances H	A	C			F	C	F	C	Entrée en Jouissance	Expiration		
D	515	1	54	46	Decaudin Macaigne François Vve au Cateau	1	139	01						22
		1	55	81										
			77	90										
			77	90	Valravens				~~1150~~			~~112~~	30 § 32	
	515 p		77	23	Henri Lesigne				500			51	adj. 22.4.41	
	d°		77	23	-d°-				500			51	-d°-	
D	527	2	33	38	Delfierre Hermoux Frédéric Cult^r au Cateau	1	210	04						6
		2	31	45										
		2	31	45	Fontaine Edmond				~~1110~~			~~98~~	21 4.28	
									~~999~~					
		2	31	45	Fontaine Maurice				499 75			56	12.1.48	
D	548	1	31	14	Decaudin Macaigne François Vve au Cateau	2	98	35						22
		1	30	94										
					Henri Lesigne				~~499~~ 33			42	30 § 32	
									499					
					échangée contre 1^H 53^A 10^CA lieu-dit le Vieux Chemin du Pommereuil section A 274 p^r 1^H 54^A 30^CA (Fulchiron Eu)									
		5	18	98	Totaux		447	40						

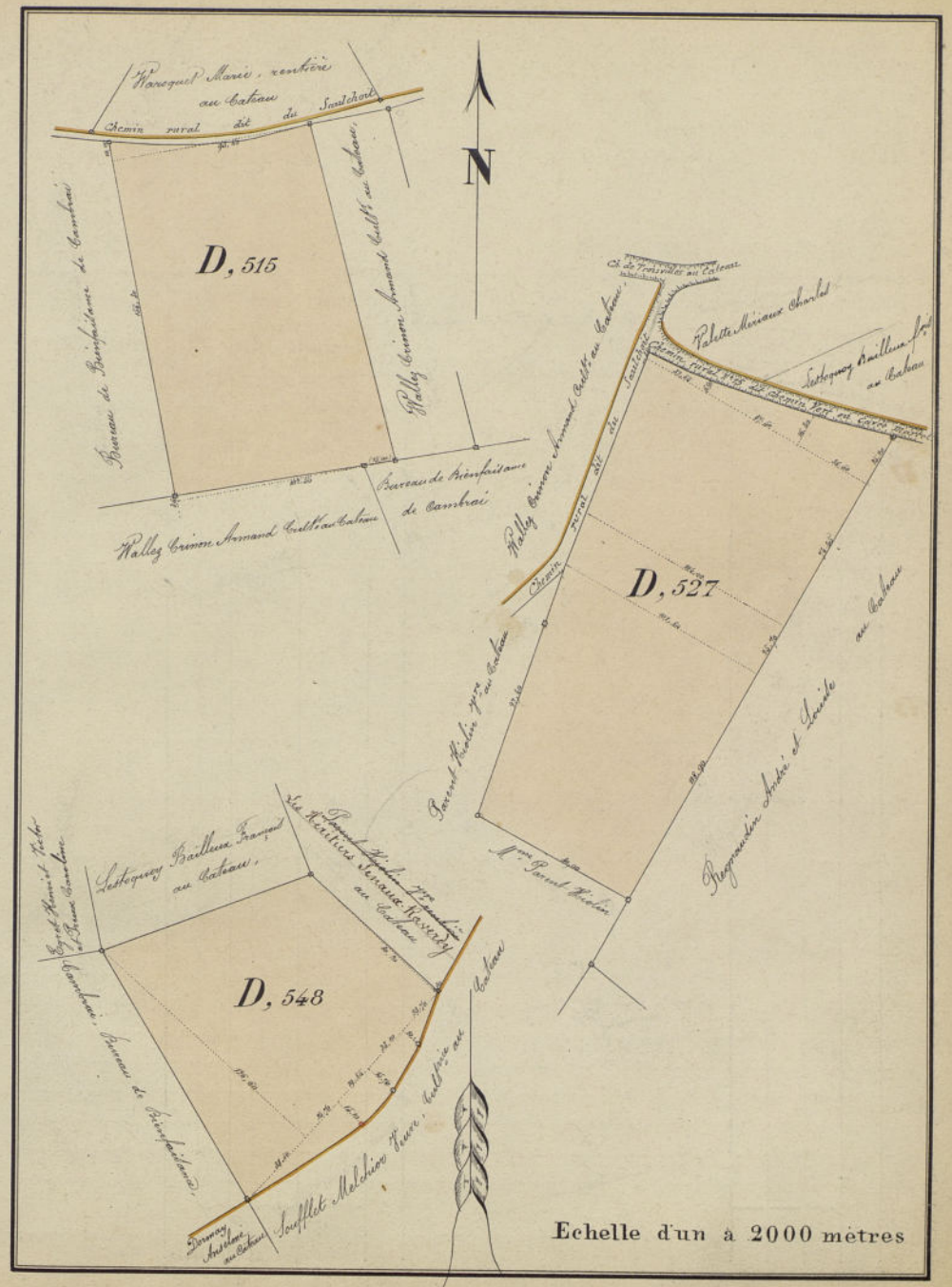

Commune du Cateau

Lieux-dits { Cavin à Poiriers / Bosquet de Reumont

Nature des Propriétés { Labour

	Situation cadastrale				Noms, Prénoms, Professions et demeures des locataires	Classes	Revenu par Parcelle		Prix de la Location		Bail		Observations
	Sections	N° du Plan	Contenances H	A	C			F	C	F	C	Entrée en Jouissance	Expiration	
51	C	109		31	92	Millot Monvoisin Jules Cultr au Cateau	2	23	96					Cavin à Poiriers 23
52	D	549	2	50	80	"	2	188	10					"
			2	18	56									Chemin compris pour 1a.67c
			2	80	88	~~J. Millot Macaigne~~				~~1406.~~ 1070		~~48~~		30 f. 32
		549 p.	1	41	36	J. Millot Macaigne				850	-		51	adj. 22.4.41
		109 p.	1	41	36	- d° -				800	-		51	- d° -
53	D	592	1	16	96	Delpierre Hurneux Frédéric Cultr au Cateau	1	105	26					Bosquet de Reumont ou le Colombier 6
			1	16	08									
						~~Mlle Richard~~				~~176.~~ 116		~~48~~		30 f. 39
			1	15	08	Henri Lesigne				1.000	-		51	adj. 22.4.41
			3	99	68	Totaux		317	30					

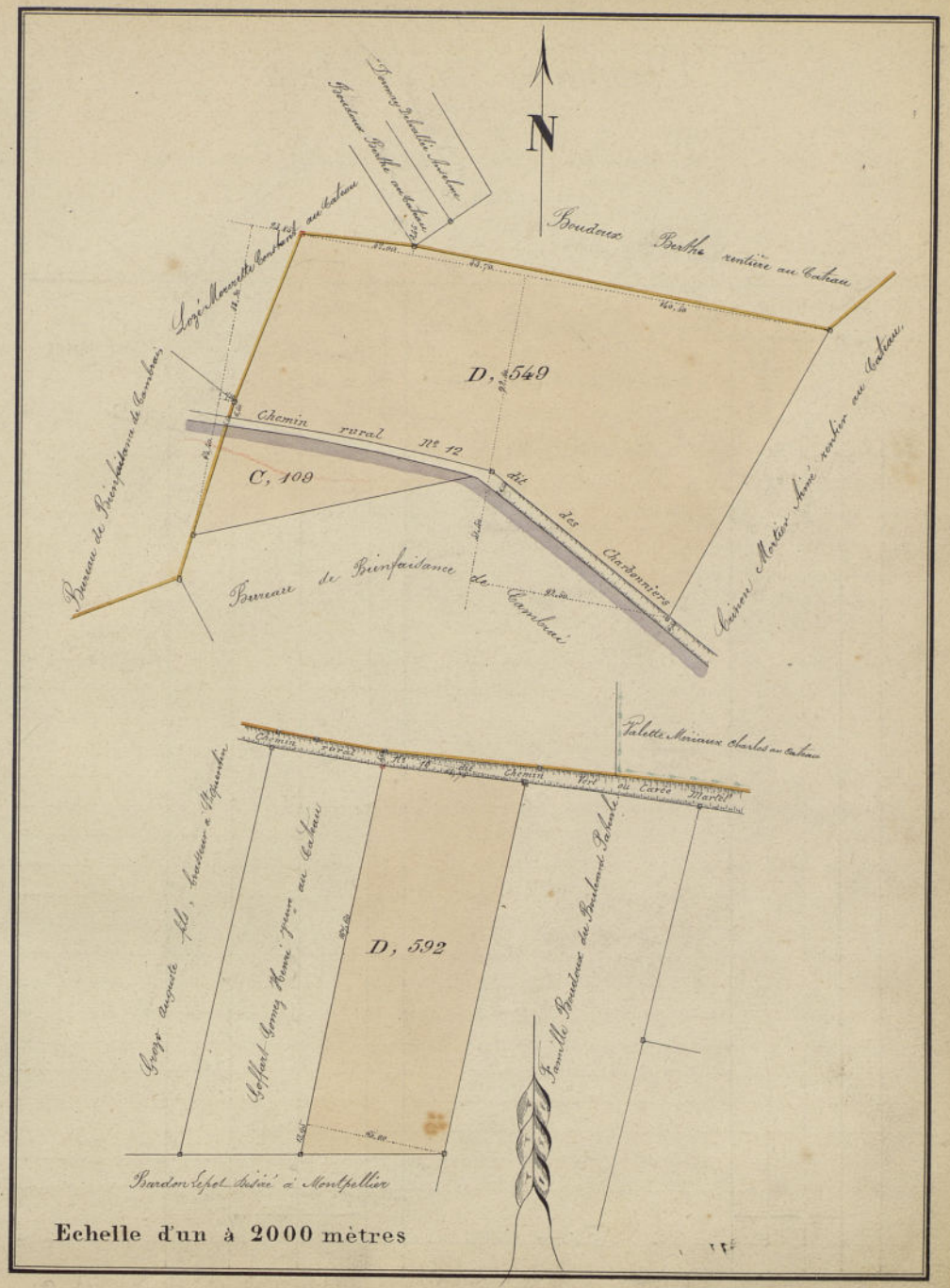

Commune du Cateau

Lieux-dits { Les Prés du Moulin Fourneau

Nature des Propriétés { Pré / Pature

Section	N° du Plan	Contenances H	A	C	Noms, Prénoms, Professions et demeures des locataires	Classes	Revenu par Parcelle F	C	Prix de la Location F	C	Bail: Entrée en Jouissance	Expiration	Observations
D	615		74	73	Hallette Macarez Jules Fabricant au Cateau	1	56	05					
			74	91									
			68	77	Jugés le prix 5 Réclamation Vendu à M. Hallette Macarez du Cateau Adjudication définitive du 18 8bre 1893								
D	621		96	00	Goffart Henri Pierre Jh. Cultr au Cateau	2	107	52					
			96	31									
		1	70	73	Totaux		163	57					

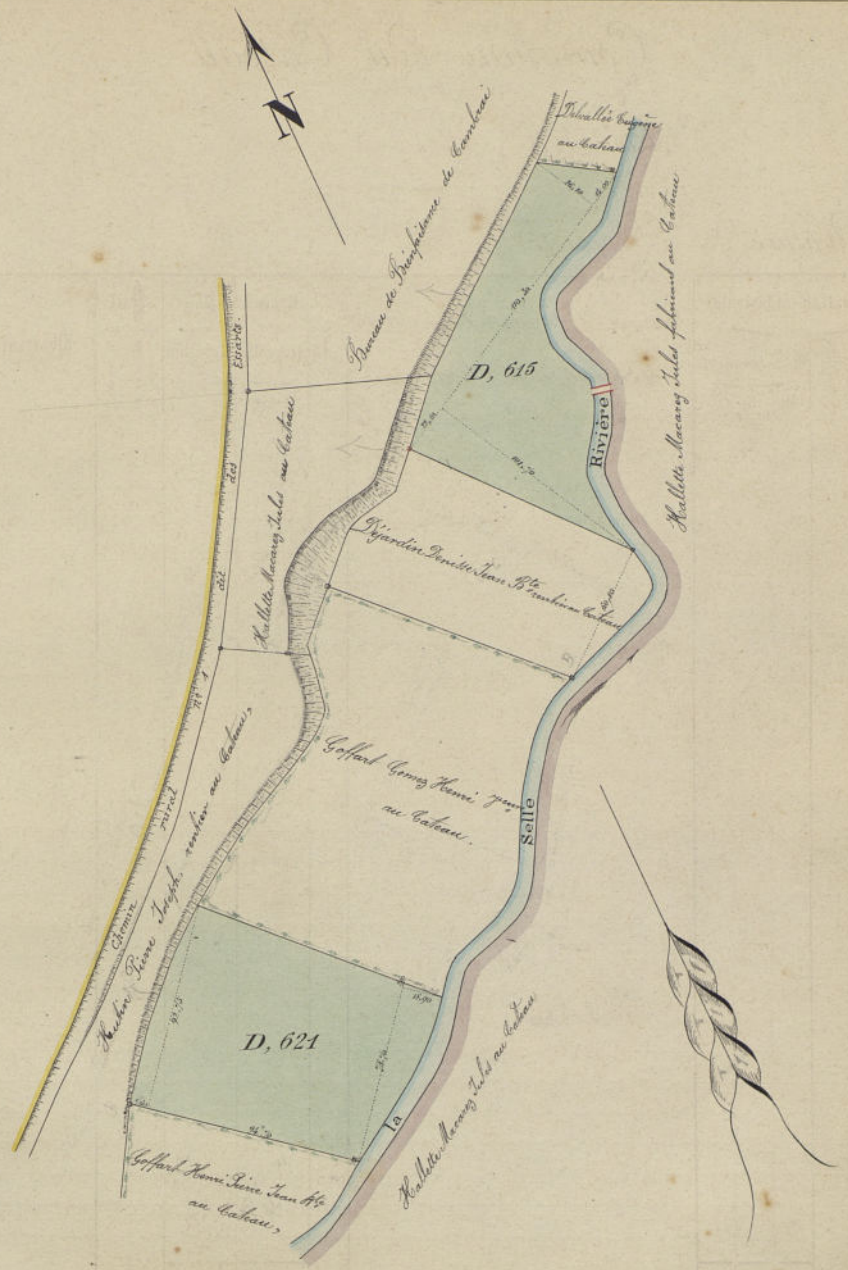

Echelle d'un à 2000 mètres

Commune du Cateau

37.11
9.84
27.27

Lieux-dits { La Ville, Rue de Fémy

Nature des Propriétés { Terre-Labour / bours et sol d'habitation

Situation cadastrale: Sections	N° du Plan	Contenances H	A	C	Noms, Prénoms, Professions et demeures des locataires	Classes	Revenu par Parcelle F	C	Prix de la Location F	C	Bail: Entrée en jouissance	Expiration	Observations
E	3632		9	84	Fontaine Gabet Fidèle Jardinier au Cateau	1	8	86					
			9	84	~~Vendu à la B M F. le 10.2.33 au prix de 1000f.-~~								
				42									
E	3633		3	23	Fontaine Gabet Fidèle Jardinier au Cateau	2	5	07					Les pièces 3633 et 3634 accordées à Fontaine Prochaine Bibliothèque et ord. 33 revisées le 24.2.33.
E	3634		2	21	Fontaine Gabet Fidèle Jardinier au Cateau	1	1	99					La maçonnerie appartient à Fontaine Gabet Fidèle
E	3635		21	83	Fontaine Gabet Fidèle Jardinier au Cateau	2	36	27					
			37	11	Totaux		50	19					

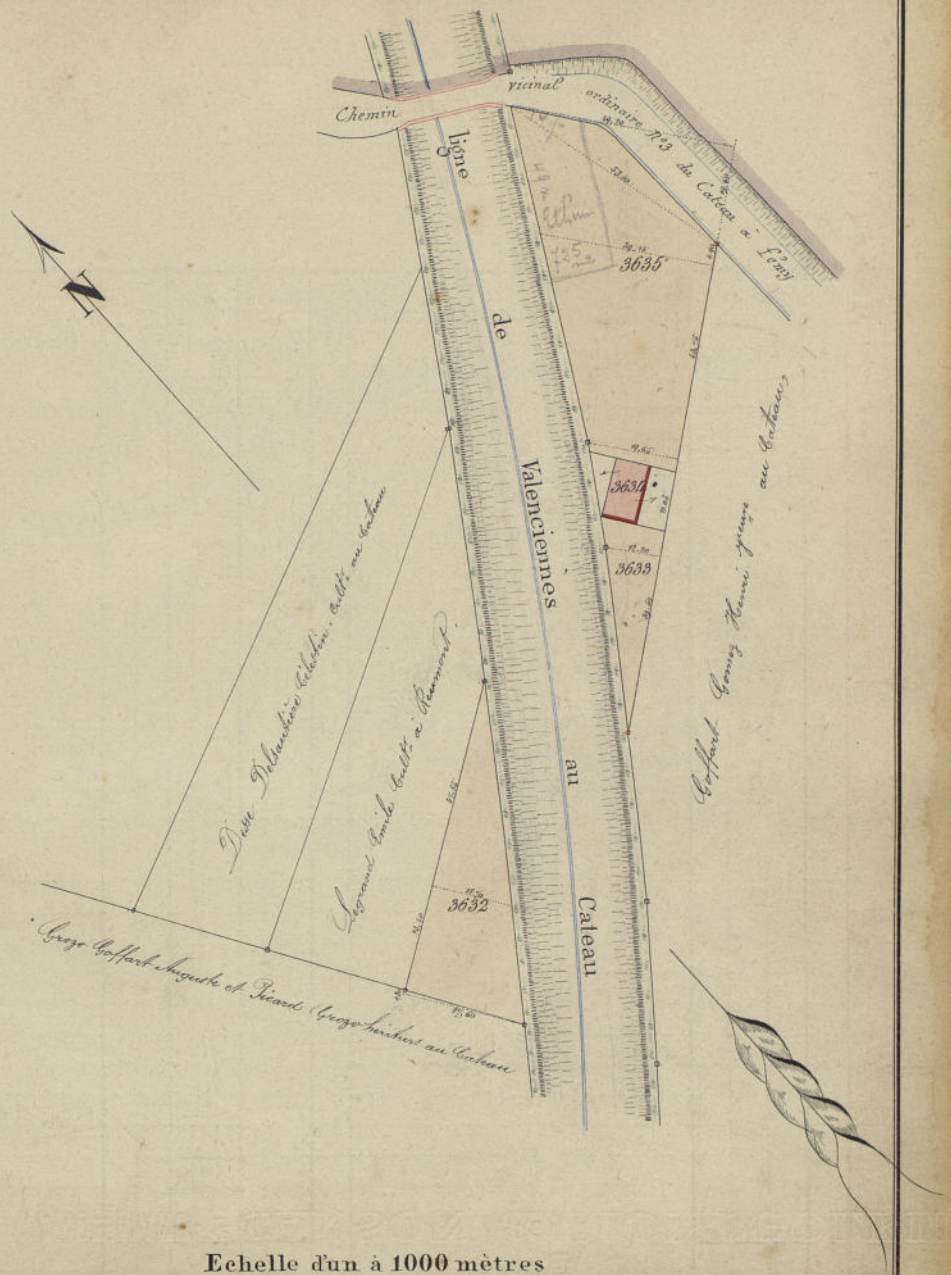

Echelle d'un à 1000 mètres

Commune d'Ors

Lieux-dits { Coin du Bois

Nature des Propriétés { Labour.

Section	N° du Plan	Contenances H	A	C	Noms, Prénoms, Professions et demeures des locataires	Classes	Revenu par Parcelle F	C	Prix de la Location F	C	Bail Entrée en Jouissance	Expiration	Observations
A	58	3	08	34	Dehaussy Vérin François, bratteur à Bazuel	2e	106	36					
		3	01	91									
		3	01	91	Vendu 10 ares à M. Dehaussy Vérin suivant acte en date du 10.6.98 passé devant Me Bassimon notaire au Château								
		1	45	95	~~Cesar Dehaussy Bazuel~~				~~1600~~		~~42~~		1° 780 2° 730 } 1600 30 / 32
		1	45	95	~~— s° —~~				~~1850~~				
					Vendu 36 ares 75 à la SERVA suivant acte reçu en 7.7.31 ci-dessus								
	58p	1	45	95	César Dehaussy				1.100		51		Adj. 22.4.41
		1	45	95	— d° —				1.100		51		— d° —
					(2 Ha 88 a 25 ca)								
		3	08	34	Totaux		106	36					

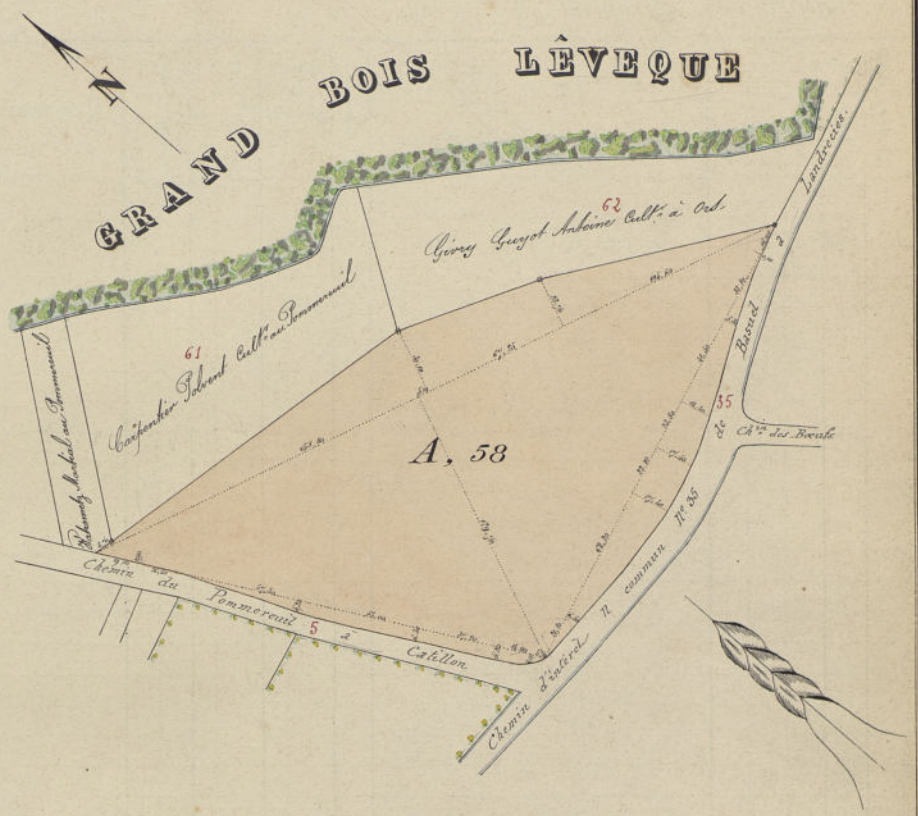

Echelle d'un à 2000 mètres

Commune d'ORS

Lieux-dits { L'Ecluse

Nature des Propriétés { Pature

Situation cadastrale					Noms, Prénoms, Professions et demeures des locataires	Classes	Revenu par Parcelle		Prix de la Location		Bail		Observations
Sections	N° du Plan	Contenances H	A	C			F	C	F	C	Entrée en Jouissance	Expiration	
B	680		27	26	Démaret alfred Cultr à Ors	1e	14	99					
			29	99			61						
					Vendu à le 7. 5. 25								
			27	26	Totaux		14	99					

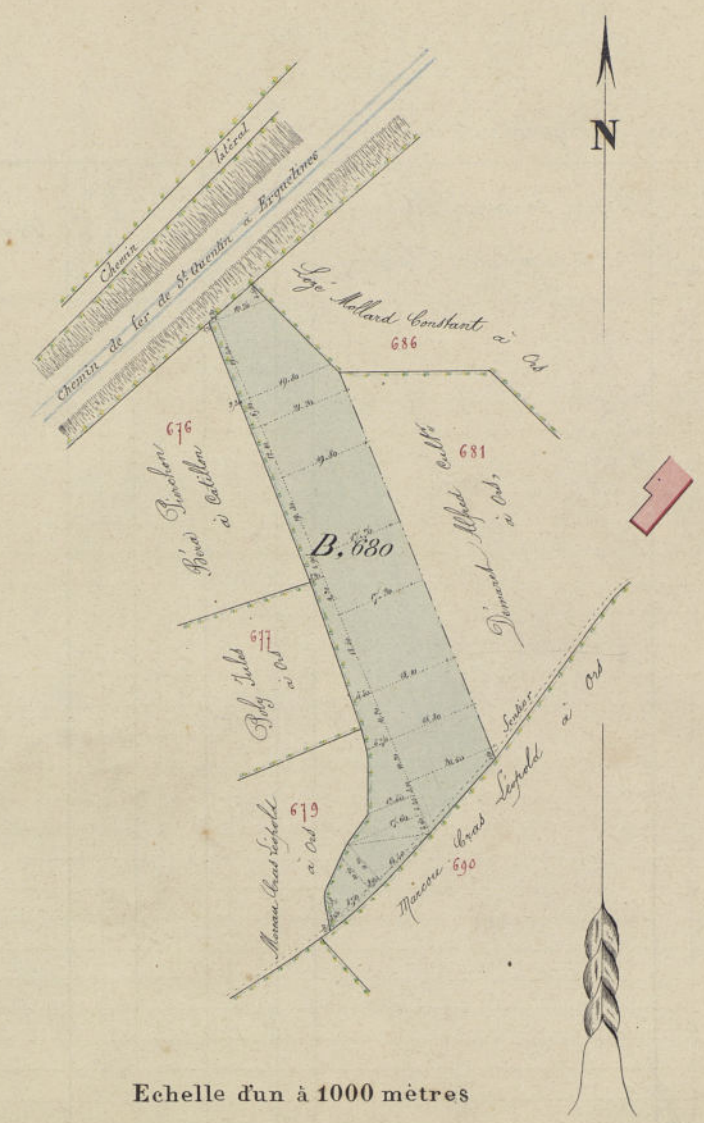

Echelle d'un à 1000 mètres

Commune de Pommereuil

Lieux-dits { La Cressonnière

Nature des Propriétés { Labour

Situation cadastrale					Noms, Prénoms, Professions et demeures des locataires	Classes	Revenu par Parcelle		Prix de la Location		Bail		Observations
Sections	N° du Plan	Contenances H	A	C			F	C	F	C	Entrée en Jouissance	Expiration	
C	103		79	19	Carpentier Loge Edouard ouvrier au Pommereuil	3e	59	39					
			79	38	9								
			78	20	Léon Carpentier				~~40~~		~~38~~		28 . 4 28
									~~400~~				loi du 8.4.33
			78	20	Léon Carpentier, Pommereuil				59 80		56		12.1.48
			79	19	Totaux		59	39					

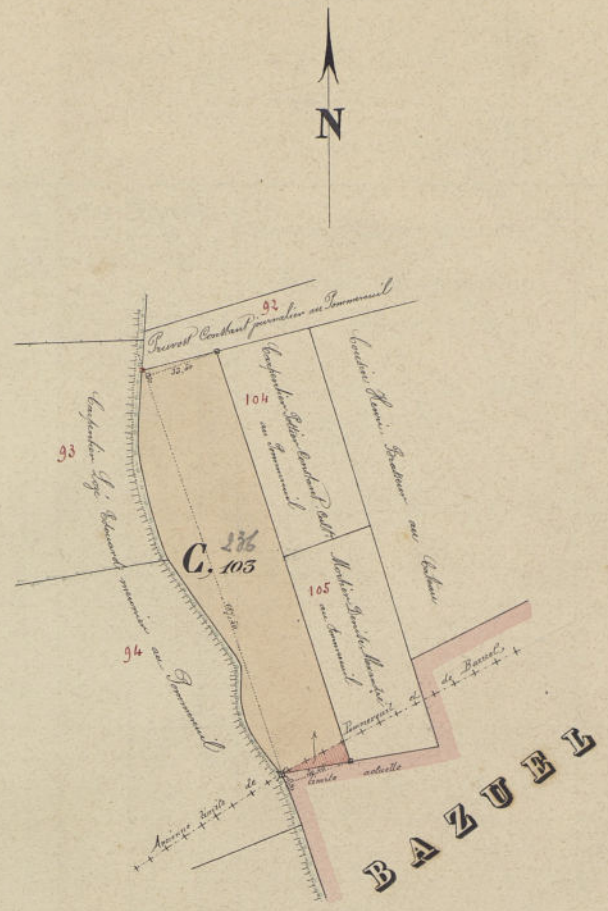

N. B. Avant 1893, la partie recouverte par des hachures au carmin, faisait partie du territoire de Bazuel, une décision du Conseil d'Etat, datée de l'année 1893, a fixé la limite des deux Communes, ses traits accompagnés d'un filet de couleur (laque carminée)

Echelle d'un à 2000 mètres

Commune de Reumont

Lieux-dits { Vallée du Moulin

Nature des Propriétés { Labour

Situation cadastrale: Sections	N° du Plan	Contenances H	A	C	Noms, Prénoms, Professions et demeures des locataires	Classes	Revenu par Parcelle F	C	Prix de la Location F	C	Bail: Durée en Jouissance	Expiration	Observations
					Clozza Ernest brasseur à Reumont A								
63 unique	199	4	11	93	Legrand Marguerite Veuve Cult.r à Reumont b	1/2 2e 1/2 3e	140	06					
		4	11	55									
		2	05	70	Ch. Lugan Dt				~~1030~~			1/2	1030 30 522
		2	05	70	-				~~1030~~			-	-
									~~2060~~				1640 Lor 8.4.33
	199p	2	05	96	Adrien De Vliegers				1.400	-		51	adj. 22.4.41
		2	05	96	- d° -				1.400	-		51	- d° -
					4.11.93								
					nouveau Cadastre								
					U 174 pour		2.53.38						
					U 175 -		1.59.94						
							4.13.32						
		4	11	93	Totaux		140	06					

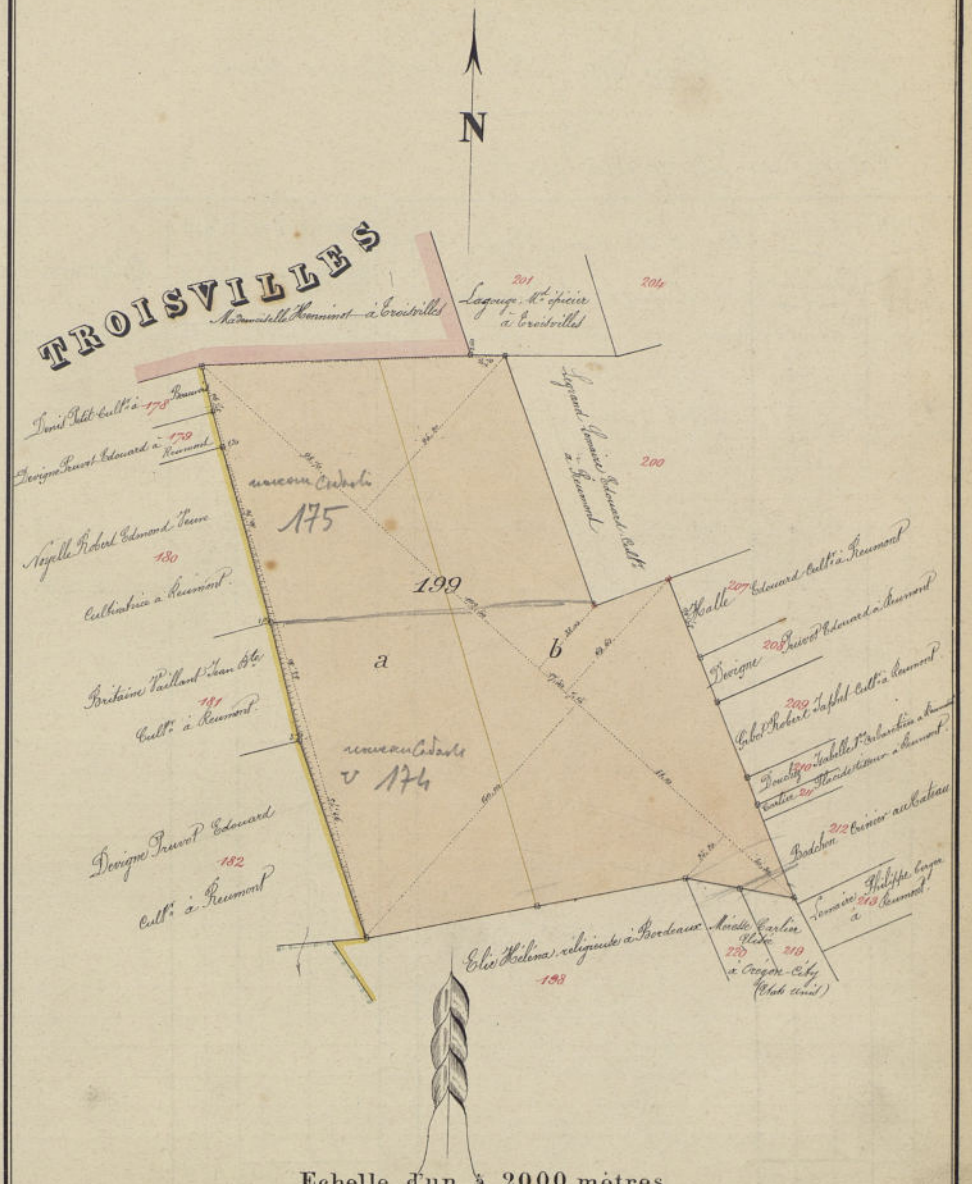

Commune de Montay

Lieux-dits { Pont des Quatre Vaux

Nature des Propriétés { Labour

Situation cadastrale					Noms, Prénoms, Professions et demeures des locataires	Classes	Revenu par Parcelle		Prix de la Location		Bail		Observations
Sections	N° du Plan	Contenances H	A	C			F	C	F	C	Entrée en Jouissance	Expiration	
unique	781	3	66	45	Soufflet Melchior veuve au Bateau,	3e	98	94					
		3	62	59									
		3	62	59	~~Henri Dupont Montay~~				~~800~~	~~-~~	~~113~~		~~3e. 5. 32~~
	781 p	1	83	22	Henri Dupont				1000	-		51	adj. 22.4.41
		1	83	22	- d° -				1.000	-		51	- d° -
					3.66 44								
	1.83	3.22											
	1.83	99			Nouveau cadastre :								
	3.66	44			V 664 pour 16.16 friche.								
					O 665 — 3.49.67								
					3.65 83								
		3	66	45	Totaux		98	94					

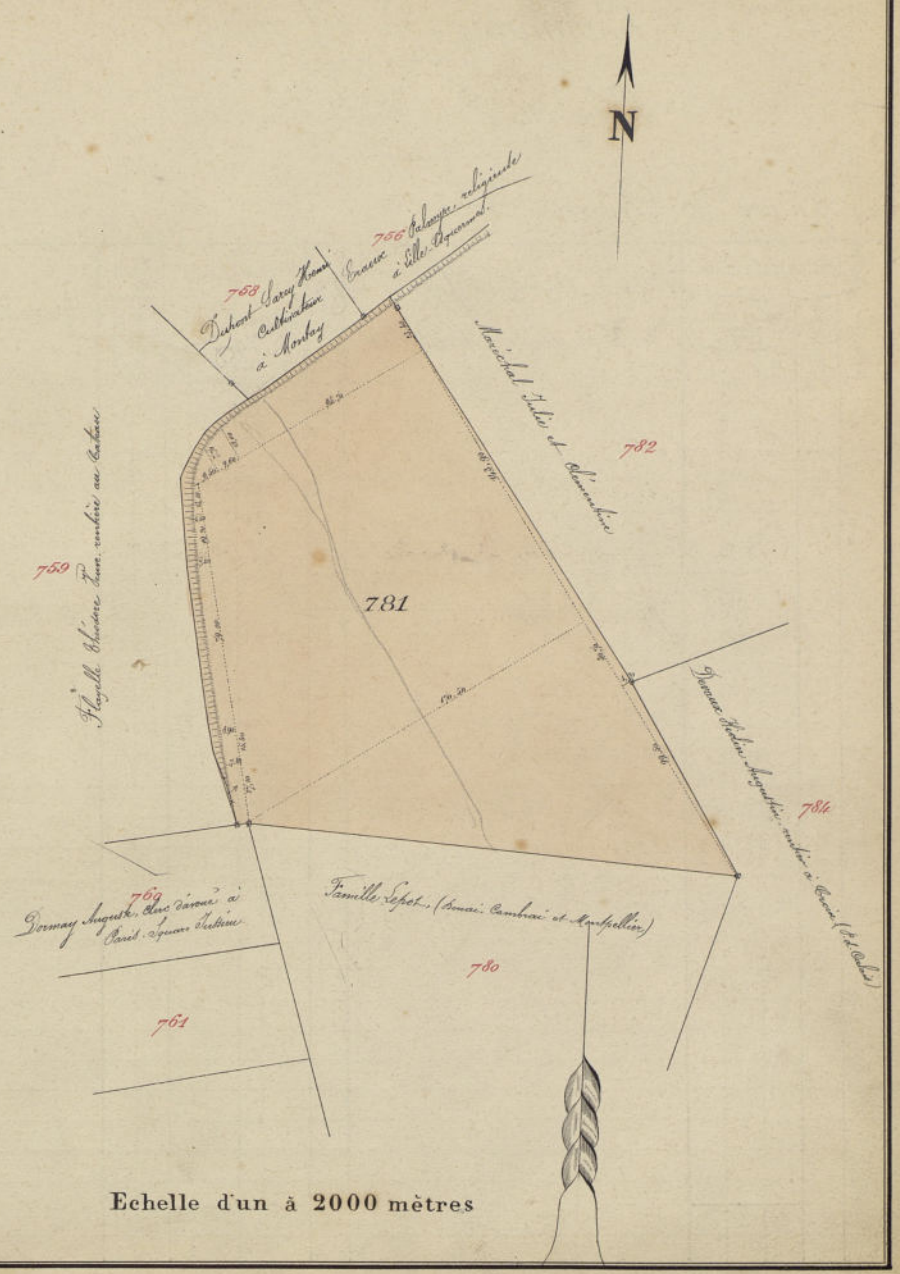

Echelle d'un à 2000 mètres

Commune de Montay

Lieux-dits { Pont des Quatre Faux

Nature des Propriétés { Labour.

	Situation cadastrale: Sections	N° du Plan	Contenances H	A	C	Noms, Prénoms, Professions et demeures des locataires	Classes	Revenu par Parcelle F	C	Prix de la Location F	C	Bail: Entrée en jouissance	Expiration	Observations	
65	unique	762		1.8	86	Delpierre Hermoux Frédéric Cult.r au Cateau	3e	13	19						40
				4.7	51										
						~~Delpierre Richard~~							~~42~~	30 ∫ 32	
				4.7	51	Henri Laude				149 3/6			56	18.3.48	
		790	1	01	57										
66	unique	~~791~~	~~1~~	~~10~~	~~85~~	Danjou Hamoque Emile Cult.r au Cateau	1re	~~50~~	~~91~~						6
	unique	790	1	02	16										
			1	01	07	~~Boulanger Gérlier~~				~~900~~			~~28~~	28.4.28	
										~~700~~				Déb. 29.7.33	
			1	01	07	Lucienschaitte, Montay				592			56	12.1.48	
			1	08	71	Totaux		73	13						

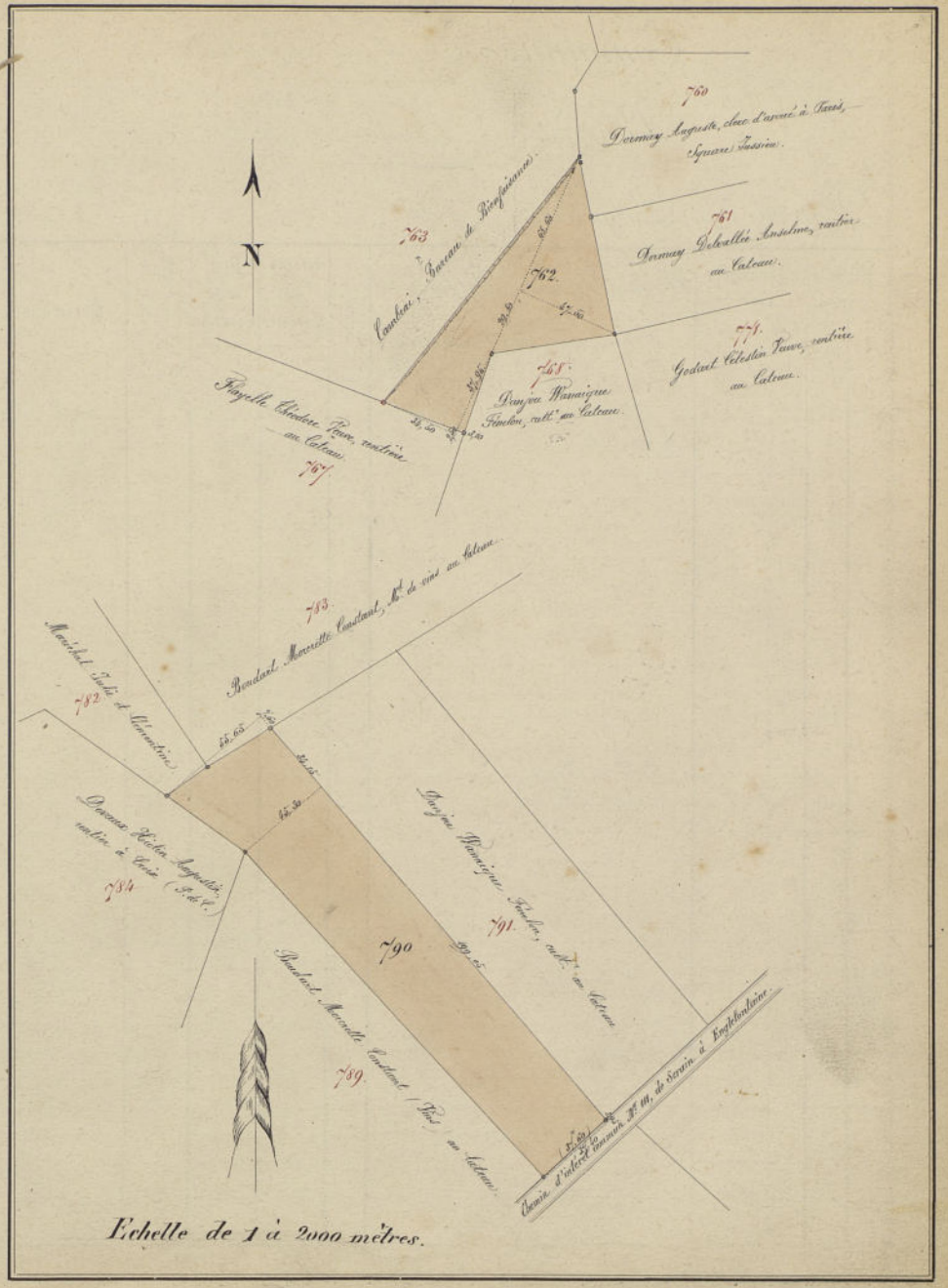

Echelle de 1 à 2000 mètres.

81.02
81.02
1.62.04

Commune de Saint Benin.

Lieux-dits { Les Grandes Vallées. / Le Buisson Sainte Catherine.

Nature des Propriétés { Labour.

Situation Cadastrale: Sections	Nos du Plan	Contenances H	A	C	Noms, Prénoms, Professions et demeures des locataires	Classes	Revenu par Parcelle F	C	Prix de la Location F	C	Bail: Entrée en Jouissance	Expiration	Observations
67 Unique	388	1	29	58	Legrand Mérasse Jules Aimé, coll.t à St Benin	2	57	83					Les Grandes Vallées.
		1	32	26	Tenu en Nille de Courty le 22.3.88		139	-	169	-			
68 Unique	404	1	62	05	Dudouyt Eugène Anselme, coll.t à St Benin	3e	86	72					Buisson St Catherine
		1	62	86									
					~~Laroute 7 ha 1B~~				~~400~~		42	30	32
			81	02	Georges Victorant				500	-	51	adj. 22.4.41	
			81	02	- d° -				500	-	51	- d° -	
					nouveau Cadastre								
					1.62 04								
					A 278 pour 1 13.30 en Terre								
					A 279 - 48,75 en Pâture								
					1.62.05								
		2	91	63	Totaux		108	55					

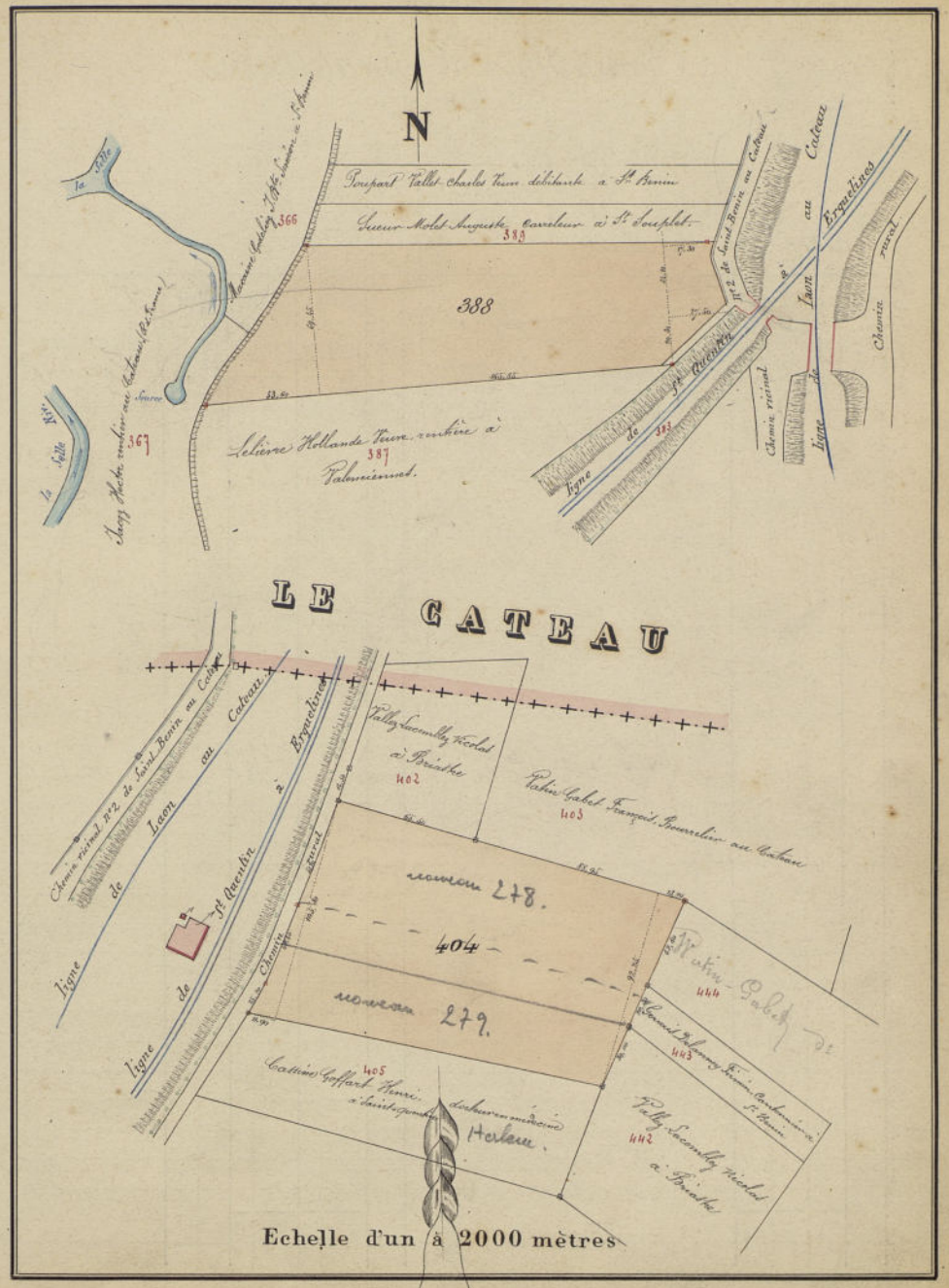
N
LE CATEAU
388
Lelièvre Hollande Terre cultivée à Palemiennd.
Pourpart Tallet Charles Terre délibérée à St Benin
Sieur Motel Auguste Carreleur à St Quentin
Chemin vicinal n° 2 de Saint Benin au Catteau
Ligne de Laon au Catteau
Ligne de St Quentin à Erquelines
Chemin rural
Tallet Lucien Terre cultivée à Brissy
Tallet Lucien Terre cultivée à Brissy
Tallet Lucien Terre cultivée à Brissy

Commune de Saint-Benin

2.03.65
2.03.65
4.07.30

2.03.78
2.03.78
4.07.56

Lieux-dits { Le Buisson Sainte Catherine

Nature des Propriétés { Labour

Situation cadastrale: Sections	N° du Plan	Contenances H	A	C	Noms, Prénoms, Professions et demeures des locataires	Classes	Revenu par Parcelle F	C	Prix de la Location F	C	Bail: Entrée en Jouissance	Expiration	Observations
(65) unique	1452	4	07	31	Godelier Charles Cult.r à Saint Benin	3e	142	56					30
		4	0	56									
					Briatte Aimé				~~1630~~	-	~~49~~	30 ; 32	
		2	7	65	Aimé Briatte Donné				1.300	-	51	adj. 22.4.41	
		2	7	65	- d° -				1.300	-	51	- d° -	
					nouveau C.D. A 287								
					4.7.30								
		4	07	31	Totaux		142	56					

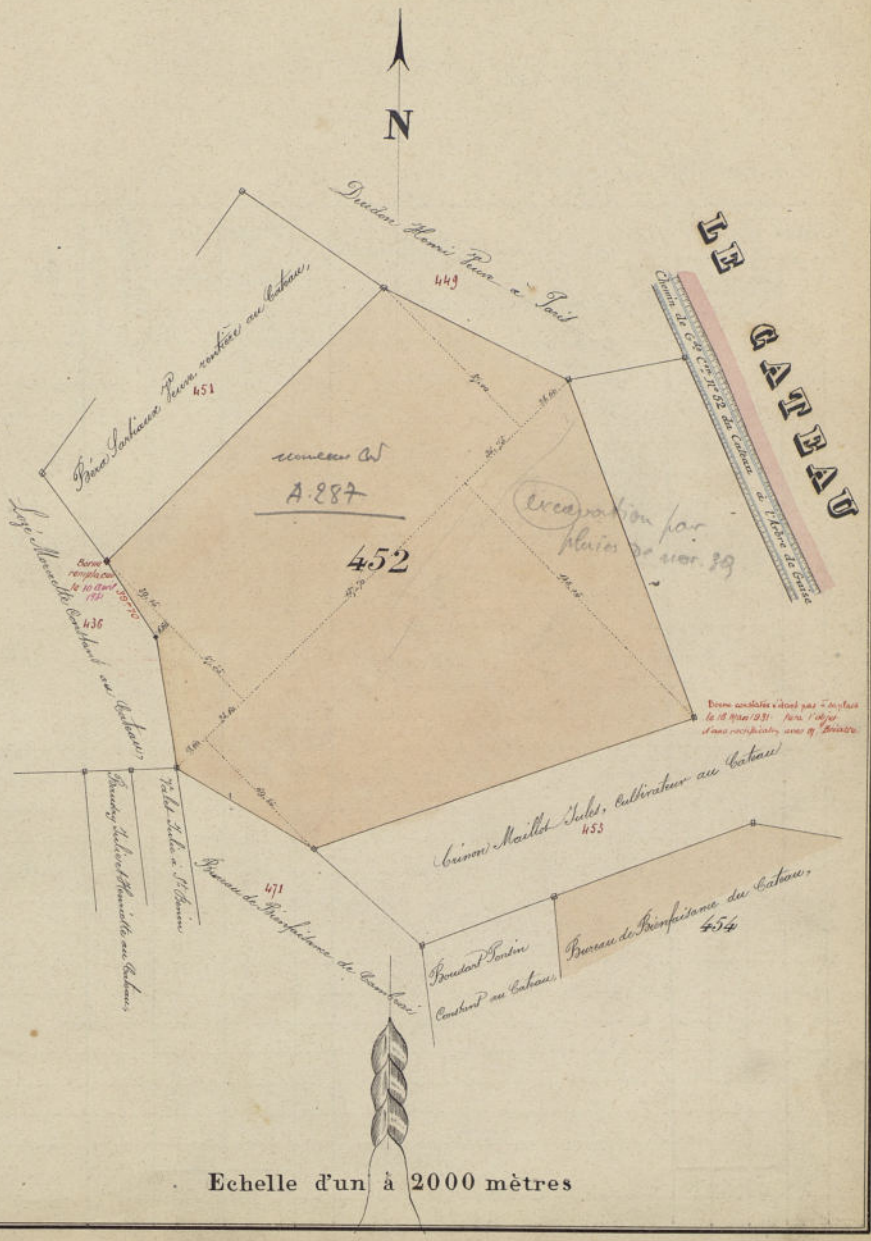

Echelle d'un à 2000 mètres

1.60.80
1.60.80
3.21.60

Commune de Saint-Benin

Lieux-dits { Le Buisson Sainte-Catherine

Nature des Propriétés { Labour

Situation cadastrale: Sections	N° du Plan	Contenances H	A	C	Noms, Prénoms, Professions et demeures des locataires	Classes	Revenu par Parcelle F	C	Prix de la Location F	C	Bail: Entrée en Jouissance	Expiration	Observations
70 unique	1451	3	21	60	Delpierre Hermoux Frédéric Cultr au Cateau	3e	112	56					6
		3	27	43									
					Lemaire Prévost & C				1310			42	30 § 32
									1000				
		1	60	80	Aimé Briatte Donné				1.000			51	adj. 22.4.41
		1	60	80	- d° -				1.000			51	- d° -
					nouveau cad. A 292								
					3.21.60								
71 unique	1459		72	90	Beauvois Cultr au Cateau,	3e	25	52					34
			72	65									
					~~Aimé Briatte~~				~~ego~~			~~48~~	30 § 32
			72	68	Aimé Briatte Donné				470			51	adj. 22.4.41
					nouveau A 295.								
		3	94	50	Totaux		138	08					

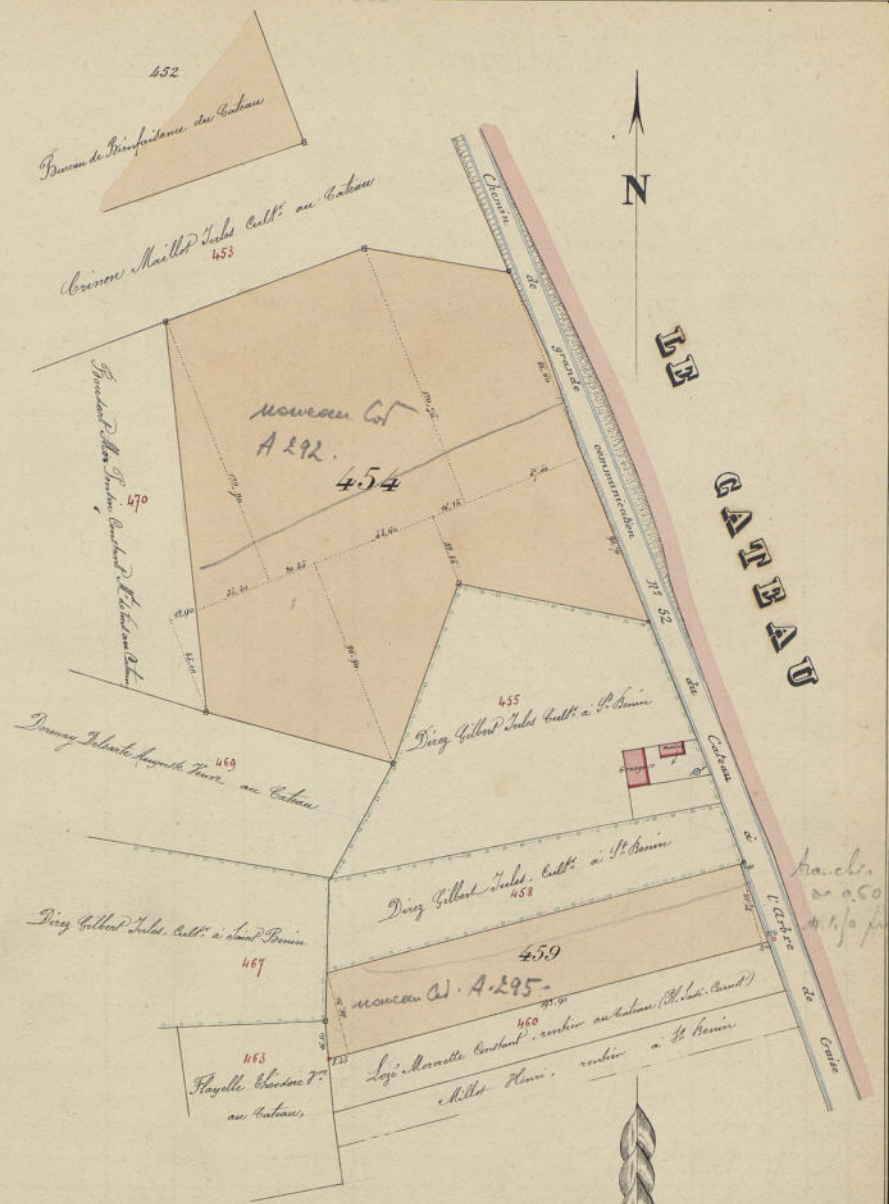

Branch. de 0.50 long. 0.150 profond.

Communes de Busigny et d'Escaufourt

Lieux-dits { Le Pré Clard (sur Escaufourt) et au Pré Jean Simon (sur Busigny)

Nature des Propriétés { Pré

Situation cadastrale: Sections	N° du Plan	Contenances H	A	C	Noms, Prénoms, Professions et demeures des locataires	Classes	Revenu par Parcelle F	C	Prix de la Location F	C	Bail: Entrée en Jouissance	Expiration	Observations
A	422		76	15	Pluquin Louis, Cultr à Escaufourt	2e	7	46					Escaufourt (Arpentage)
C	260		13	80	2e	3e	2	48					Busigny (1851)
			89	95									
			40	86	Prévot				~~640~~ ~~460~~			32	28 4 28
			90	86	Veuve Catoire, Escaufourt				495			56	13.1.48
			89	95	Totaux		9	94					

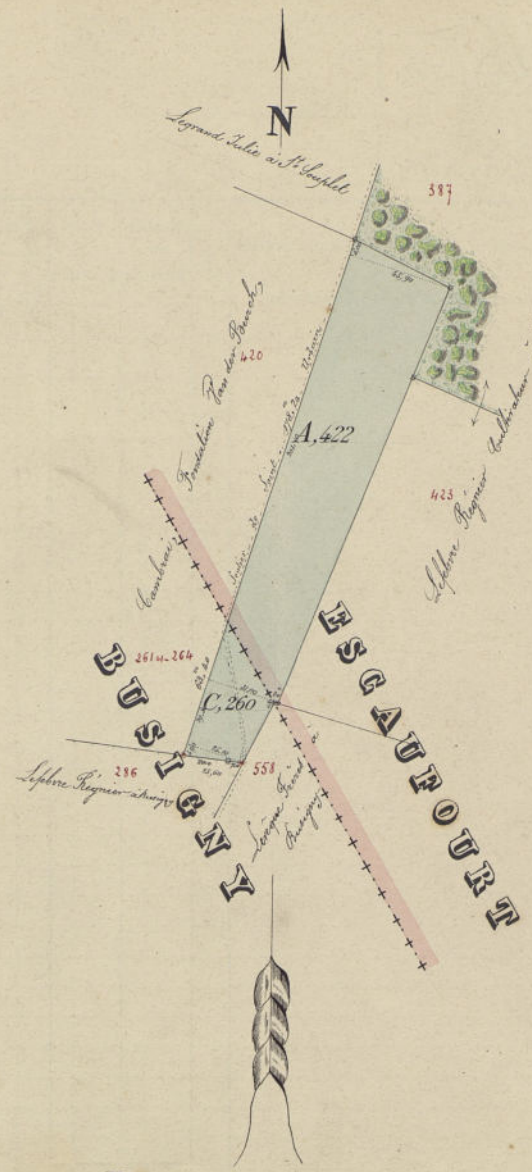

Echelle d'un à 2000 mètres

Commune d

Lieux-dits

Nature des Propriétés

Situation cadastrale					Noms, Prénoms, Professions et demeures des locataires	Classes	Revenu par Parcelle		Prix de la Location		Bail		Observations
Sections	N° du Plan	Contenances									Entrée en Jouissance	Expiration	
		H	A	C			F	C	F	C			
					Totaux								

RECAPITULATION

N.os des Pages	Commune et lieux-dits	Sections	N.os du Plan	Contenances H.	A.	C.	Classes	Revenu F.	C.
1	Le Cateau. La Croix Rouge	A	218		31	26	2	23	45
1	"	"	227		86	34	1	77	70
1	"	"	241		41	87	2	31	40
3	Vieux Chemin de Pommereuil	"	267		59	50	1	53	55
3	Bosquet de la Croix rouge	"	303	2	90	64	1	261	58
3	"	"	307		74	15	1	66	74
5	Vieux Chemin de Bazuel	"	561		43	78	1	39	40
5		"	622	3	07	90	1	277	11
7	Riot de Eupigny	"	635		79	00	3	47	40
7	"	"	646		39	17	2	29	38
7	"	"	658		3	22	1	1	69
7	"	"	659		28	78	3	17	27
7	"	"	660		29	92	3	17	25
9	Vallée des Morts	"	689		80	25	2	60	19
9	"	"	717		39	07	2	29	30
11	Rue de la Gare	B	51		73	40	1	66	10
11	Chemin de St Souplet	"	148		55	80	1	50	22
13	"	"	156	1	30	06	1	117	05
15	Pont-à-Cappel	"	178	2	80	70	2	210	53
17	Chemin de Guise	"	323	1	20	02	1	108	02
19	Trou au Sable	"	340		78	07	1	70	26
19	"	"	372	4	58	59	2	343	96
21	"	"	370	8	77	56	1	789	80
23	Voie du Quemelet	"	421	1	15	90	2	86	92
23	"	"	443		49	22	4	25	59
25	"	"	428		79	28	3	47	57
25	"	"	434		81	72	4	42	49
27	Chaussée Brunehaut	C	8	2	36	00	2	177	00
27	"	"	19	3	98	00	2	298	50
29	Les Fonds du Doulchoit	"	45	7	27	66	2	545	75
31	Sentier de Reumont	"	58	1	14	59	2	85	96
31	"	"	93	1	96	23	2/3	132	45
33	Carin à Poiriers	"	158	1	60	92	2	120	69
33	"	"	159		5	33	1	2	77
33	Les Dix	"	230	1	99	60	2	149	70
35	Marché d'Ecaussin	"	300	9	58	46	1/2	619	77
37	Troisième Pont	D	29	1	07	02	1/3	72	22
	à Reporter			67	39	02		5197	39

N.os des Pages	Communes et lieux-dits	Sections	N.os du Plan	Contenances H.	A.	C.	Classes	Revenu F	C
	Report			67	39	02		5197	39
37	Le Cateau. 2ème Pont	D	62		44	79	3	26	87
39	Les Hauts Pavés	"	127	1	02	23	1	92	01
39	"	"	133		37	40	1	33	66
41	Le Chemin Vert	"	192		58	25	1	52	62
41	3ème Pont	"	53		25	41	1	22	87
41	Vallée à Crapauds	"	262		61	55	1	55	40
43	Enclos de la Justice	"	475	1	78	60	1	160	74
43	"	"	477	1	22	04	2	91	53
45	La Justice	"	451		41	40	1	37	26
45	Sentier de Reumont	"	504	2	71	43	2	203	57
47	Bosquet de Reumont	"	515	1	54	46	1	139	01
47	"	"	527	2	33	38	1	210	04
47	"	"	548	1	31	14	2	98	35
49	Carin à Poiriers	"	549	2	50	80	2	188	10
49	"	C	109		31	92	2	23	94
49	Bosquet de Reumont	D	592	1	16	96	1	105	26
51	Les Prés du Moulin Fourmon	"	615		74	73	1	56	05
51	"	"	621		96	00	2	107	52
53	La Pille. Rue de Vimy	E	3637		9	84	1	8	86
53	"	"	3633		3	23	2	5	07
53	"	"	3634		2	21	1	1	99
53	"	"	3635		21	83	2	34	27
55	Ors. Coin du Bois	A	58	3	08	34	2	106	36
57	" L'Eclise	B	680		27	26	1	14	99
59	Le Pommereuil. La Cressonnière	C	103		79	19	3e	59	39
61	Reumont. Vallée du Moulin	unique	139	4	11	93	1/2 2e 1/2 3e	140	06
63	Montay. Pont des 10 Vaux	"	731	3	66	45	3e	98	94
65	" "	"	762		48	86	3e	13	19
65	" "	"	790	1	49	35	1e	59	94
67	St Benin. Les Grandes Vallées	unique	338	1	29	58	2e	51	83
67	Le Buisson. Ste Catherine	"	404	1	62	05	3e	56	72
69	" "	"	452	4	07	31	3e	142	56
71	" "	"	454	3	21	60	3e	112	56
71	"	"	459		72	90	3e	25	52
73	Escaudœuvre. Le Pré Claud	A	422		76	15	2e	7	46
73	Busigny. au Bois du Sieur	C	260		13	80	3e	2	48
	Totaux			113	83	89		7844	18

Joseph MARTIN
Géomètre de 1re Classe
R. de l'Ecole. HAUBOURDIN

Le présent plan est certifié conforme aux minutes cadastrales déposées aux archives des Contributions directes et du Cadastre à Lille

Le Cateau, le 15 Septembre 1895.

Martin

(Géomètre du Cadastre.)